









LEGENDE

Einwertung

-  Bearbeitungsgebiet
ca. 24.370m²
-  A11 - Acker intensiv
ca. 17.455 m²
-  N111 - Kiefernwälder, nährstoffarme,
stark saurer Standorte,
junge Ausprägung; ca. 1.886 m²
-  V11 - Fahrbahn versiegelt
ca. 2.050 m²
-  V51 - Begleitgrün / Begleitgehölz
junge bis mittlere Ausprägung
ca. 2.572 m²
-  V331 - Wirtschaftsweg
ca. 407 m²

Gemeinde Kammerstein

Bebauungsplan H7
"Gewerbegebiet Laubenhaid"

Eingriffsplan mit Flächeneinwertung

Aufgestellt: 18.10.2021

M 1:1000

INGENIEURBÜRO
CHRISTOFORI UND PARTNER
Vermessung • Planung • Bauleitung

Gewerbestraße 9
91560 Heilsbronn
Tel. 09872 - 95 711 0
Fax 09872 - 95 711 65
info@christofori.de