

Bekanntmachung

**Vollzug des Wasserhaushaltsgesetzes (WHG), des Bayerischen Wassergesetzes (BayWG) sowie des Bayerischen Verwaltungsverfahrensgesetzes (BayVwVfG);
Verfahren zur Festsetzung eines amtlichen Überschwemmungsgebiets an der südlichen Aurach, Gewässer II. Ordnung, Fluss-km 0,420 – 17,620;
Gemeinde Kammerstein, Stadt Abenberg, Gemeinde Büchenbach, Stadt Roth, Landkreis Roth**

Für den Bereich an der südlichen Aurach, Gewässer II. Ordnung, Fluss-km 0,420 – 17,620 wurde das Überschwemmungsgebiet durch das Wasserwirtschaftsamt Nürnberg aufgrund der gesetzlichen Verpflichtung nach den Wassergesetzen neu überrechnet und ermittelt.

Grundlage für die Ermittlung des Überschwemmungsgebiets ist das 100-jährliche Hochwasser (Bemessungshochwasser – HQ 100). Ein 100-jährliches Hochwasser wird an einem Standort im statistischen Durchschnitt in 100 Jahren einmal erreicht oder überschritten. Da es sich um einen Mittelwert handelt, kann dieser Abfluss innerhalb von 100 Jahren auch mehrfach auftreten.

Mit Bekanntmachung des Landratsamtes Roth vom 4. Juni 2021 (Amtsblatt Nr. 28 des Landkreises Roth), aktualisiert am 14.01.2022 (Amtsblatt Nr. 1 des Landkreises Roth), wurde das Überschwemmungsgebiet an der südlichen Aurach gem. Art. 47 Abs. 2 Satz 1 BayWG vorläufig gesichert.

Das Landratsamt Roth führt nun das Verfahren für die Festsetzung des Überschwemmungsgebiets an der südlichen Aurach per Rechtsverordnung gemäß § 76 Abs. 2 WHG i.V.m. Art. 63 BayWG im förmlichen Verfahren gem. Art. 73 BayWG i.V.m. Art. 73 Abs. 2 bis 8 BayVwVfG durch. Die sich dadurch entfaltenden Rechtswirkungen (§§ 78 WHG ff.), wie Verbote für bauliche Maßnahmen und die Ausweisung von Baugebieten, finden bereits aufgrund der vorläufigen Sicherung Anwendung.

Es wird ausdrücklich darauf hingewiesen, dass es sich um die Dokumentation eines natürlichen Zustandes und nicht um eine veränderbare Planung handelt.

Das Vorhaben wird hiermit gemäß Art. 73 Abs. 5 BayVwVfG bekannt gemacht.

Der Verordnungsentwurf einschließlich der Karten, aus welchen sich Art und Umfang des Überschwemmungsgebiets ergeben, liegen in der Zeit

vom 05.07.2022 bis 04.08.2022

im Rathaus der Gemeinde Kammerstein, Dorfstr. 10, 91126 Kammerstein, Zimmer-Nr. 2,
Tel.-Nr. 09122/9255-20

sowie im Landratsamt Roth, Weinbergweg 1, 91154 Roth, Zimmer-Nr. 227, Tel.-Nr.
09171/81-1427, aus

und können dort während der Dienststunden eingesehen werden.

Aufgrund der Pandemielage bitten wir Sie um vorherige Terminvereinbarung zur Einsichtnahme.

Zusätzlich weisen wir darauf hin, dass Sie diese öffentliche Bekanntmachung einschließlich der Planunterlagen auch unter folgendem Link auf unserer Internetseite finden:

<https://www.kammerstein.de/index.php/rathaus-und-service/bekanntmachungen>

Jeder, dessen Belange durch das Vorhaben berührt werden, kann bis zwei Wochen nach Ablauf der Auslegungsfrist, d.h.

bis spätestens 19.08.2022

schriftlich oder zur Niederschrift bei der Gemeinde Kammerstein oder beim Landratsamt Roth

Einwendungen

gegen das beantragte Vorhaben erheben (Art. 73 Abs. 4 Satz 1 BayVwVfG).

Die Einwendungen gegen das Vorhaben werden in einer mündlichen Verhandlung (Erörterungstermin) erörtert.

Diejenigen, die rechtzeitig Einwendungen erhoben haben, bzw. deren Vertreter oder Bevollmächtigte werden von dem Erörterungstermin schriftlich benachrichtigt.

Falls mehr als 50 Benachrichtigungen vorzunehmen sind, können diese Benachrichtigungen durch öffentliche Bekanntmachung ersetzt werden.

Bei Ausbleiben eines Beteiligten im Erörterungstermin kann auch ohne ihn verhandelt werden.

Mit Ablauf der Einwendungsfrist sind alle Einwendungen ausgeschlossen, die nicht auf besonderen privatrechtlichen Titeln beruhen (Art. 73 Abs. 4 Satz 3 BayVwVfG).

Die Zustellung der Entscheidung über die Einwendungen kann durch öffentliche Bekanntmachung ersetzt werden, wenn mehr als 50 Zustellungen vorzunehmen sind.

Gemeinde Kammerstein
Kammerstein, den 17. Juni 2022


Wolfram Göll
Erster Bürgermeister



3.4-4521/Südliche Aurach/Roth

**Festsetzung des Überschwemmungsgebietes an der Südlichen
Aurach;
Gewässer II. Ordnung, Fluss-km 0,420 bis 17,620
Stadt Roth, Gemeinden Büchenbach, Abenberg und Kammerstein
Landkreis Roth**

Inhaltsverzeichnis

Anlage 1	Erläuterungsbericht
Anlage 2	Übersichtskarte Ü 1 1:25.000
Anlage 3	Detailkarte K 1 1:2.500 km 0,420 – 2,700
	Detailkarte K 2 1:2.500 km 2,700 – 5,500
	Detailkarte K 3 1:2.500 km 5,500 – 8,300
	Detailkarte K 4 1:2.500 km 8,300 – 10,300
	Detailkarte K 5 1:2.500 km 10,300 – 12,200
	Detailkarte K 6 1:2.500 km 12,200 – 14,200
	Detailkarte K 7 1:2.500 km 14,200 – 16,100
	Detailkarte K 8 1:2.500 km 16,100 – 17,620



3.4-4521-RH-6136/2021

**Festsetzung des Überschwemmungsgebietes an der südlichen Aurach;
Gewässer II. Ordnung, Fluss-km 0,420 – 17,620**

**Gemeinde Kammerstein, Gemeinde Büchenbach, Gemeinde Abenberg und Stadt Roth,
Landkreis Roth**

ERLÄUTERUNGSBERICHT

1. Anlass, Zuständigkeit

Nach § 76 Abs. 2, 3 Wasserhaushaltsgesetz (WHG) sind die Länder verpflichtet, innerhalb der Hochwasserrisikogebiete die Überschwemmungsgebiete für ein HQ100 und die zur Hochwasserentlastung und Rückhaltung beanspruchten Gebiete festzusetzen bzw. vorläufig zu sichern. Zudem können nach Art. 46 Abs. 3 BayWG sonstige Überschwemmungsgebiete festgesetzt bzw. nach Art. 47 Abs. 2 Satz 4 BayWG vorläufig gesichert werden. Nach Art. 46 Abs. 1 Satz 1 BayWG sind hierfür die wasserwirtschaftlichen Fachbehörden und die Kreisverwaltungsbehörden zuständig.

Nach Art. 46 Abs. 2 Satz 1 BayWG ist als Bemessungshochwasser für das Überschwemmungsgebiet ein HQ100 zu wählen. Die Ausnahmen der Sätze 2 und 3 (Wildbachgefährdungsbereich bzw. Wirkungsbereich einer Stauanlage) greifen hier nicht.

Das HQ100 ist ein Hochwasserereignis, das an einem Standort mit der Wahrscheinlichkeit 1/100 in einem Jahr erreicht oder überschritten wird bzw. das im statistischen Durchschnitt in 100 Jahren einmal erreicht oder überschritten wird. Da es sich um einen Mittelwert handelt, kann dieser Abfluss innerhalb von 100 Jahren auch mehrfach auftreten.

Der hier betrachtete Abschnitt der südlichen Aurach stellt als Teil der sogenannten „Risikokulisse“ der EG-Hochwasserrisikomanagement-Richtlinie (2007/60/EG) ein Hochwasserrisikogebiet nach § 73 Abs. 1 WHG dar. Das gegenständliche Überschwemmungsgebiet ist daher nach § 76 Abs. 2 Satz 1 Nr.1 WHG verpflichtend festzusetzen.

Da das betrachtete Überschwemmungsgebiet ausschließlich im Bereich des Landkreises Roth liegt, ist für die Ermittlung des Überschwemmungsgebiets das Wasserwirtschaftsamt Nürnberg und für das durchzuführende Festsetzungsverfahren das Landratsamt Roth (Kreisverwaltungsbehörde) sachlich und örtlich zuständig.

Die vorläufige Sicherung erfolgte mit Bekanntmachung des Landratsamtes Roth 04.06.2021 im Amtsblatt Nr. 28.

Mit den hier vorliegenden Unterlagen ist eine amtliche Festsetzung der Überschwemmungsgrenzen für ein HQ100 möglich.

2. Ziele

Die Festsetzung von Überschwemmungsgebieten dient dem Erhalt von Rückhalteflächen, der Bildung von Risikobewusstsein und der Gefahrenabwehr.

Damit sollen insbesondere:

- ein schadloser Hochwasserabfluss sichergestellt werden,
- Gefahren kenntlich gemacht werden,
- freie, unbebaute Flächen als Retentionsraum geschützt und erhalten werden und
- in bebauten und beplanten Gebieten Schäden durch Hochwasser verringert bzw. vermieden werden.

Die amtliche Festsetzung des Überschwemmungsgebiets dient zudem der Erhaltung der Gewässerlandschaft im Talgrund und ihrer ökologischen Strukturen. Dies deckt sich insbesondere auch mit den Zielen des Natur- und Landschaftsschutzes.

Es wird ausdrücklich darauf hingewiesen, dass es sich bei dem Überschwemmungsgebiet nicht um eine behördliche Planung handelt, sondern um die Ermittlung, Darstellung und rechtliche Festsetzung einer von Natur aus bestehenden Hochwassergefahr.

3. Örtliche Verhältnisse und Grundlagen

3.1 Hydrogeologische Situation

Die südliche Aurach ist ein Gewässer II. Ordnung. Sie durchfließt den Landkreis Roth und ist ein von West nach Ost verlaufender, linksseitiger Zufluss zur Rednitz.

Die südliche Aurach ist ein etwa 17,6 km langer Fluß im fränkischen Landkreis Roth, der in Roth von Osten in die Rednitz mündet. Für die südliche Aurach wurde ein Neumodell mit den Vorgaben des LfU erstellt. Das Vorland wurde mit Laserscandaten im Raster 1x1 m Stand 05/2015 und der Flußschlauch mit neuen Vermessungsdaten Stand 10/2018 erstellt. Die Abflussdaten für die stationäre Berechnung wurde mit dem LfU abgestimmt. Zur Kalibrierung lagen keine Daten (abgelaufene Hochwasserereignisse, Hochwasserfixierungen) vor. Es besteht ein Pegel in diesem Gewässerabschnitt.

Das Modellgebiet beginnt mit der Landkreisgrenze Roth/Ansbach und endet ca 800 m nördlich von Roth.

Am Anfang des Untersuchungsgebietes hat die südliche Aurach eine Sohlhöhe von ca. 368,86 m NHN, bei Mündung in den Vorfluter ca. 323,17 m NHN und hat somit ein durchschnittliches Gefälle von ca. 2,6 Promille. Die südliche Aurach fällt in den Zuständigkeitsbereich des Wasserwirtschaftsamtes Nürnberg. Er befindet sich im Einzugsgebiet der Rednitz und ist ein Gewässer 2. Ordnung. Das Einzugsgebiet der südlichen Aurach beträgt bei Mündung in die Rednitz 128,5 km². Die Gewässerbreite der südlichen Aurach variiert um die 5 m und hat eine Tiefe von ca. 1,5 m.

Auf dem Weg zur Rednitz fließt die südliche Aurach vorwiegend durch Wiesen- und Ackerlandschaft und durchquert Rudelsdorf, Barthelmesaurach, Mildach, Neumühle, Gauchsdorf, Rothaurach und am Rande Roth. Einmündende Gewässer sind u.a. der Lachgraben nach Rudelsdorf; der Geisbach nach Neumühle; der Hirtenbach vor Gauchsdorf;

der Kaltenbach nach Gauchsdorf; der Listenbach nach Gauchsdorf und der Erlbachl vor Rothaurach.

Der Flussverlauf der südliche Aurach ist auf der zu modellierenden Strecke weitestgehend natürlich, teilweise mäandrierend. Nur an wenigen Stellen ist das Ufer befestigt oder verbaut. Die Flusssohle besteht weitestgehend aus Sand bis hin zu Kies und kleinen Steinen.

3.2 Hydrologische Daten

Für die hydrologischen Verhältnisse der südlichen Aurach ist der Pegel Rothaurach mit folgenden Kennwerten maßgebend:

Fließgewässerquerschnitt	A _{EO} [km ²]	Hochwasserscheitelabfluss HQ _T in [m ³ /s] für das Wiederkehrintervall T						Grundlagen der Pegelstatistik
		MHQ	HQ ₅	HQ ₁₀	HQ ₂₀	HQ ₁₀₀	HQ _{Extrem}	Methode
Pegel Rothaurach	123.6	5.4	9.0	11.5	14.0	20.0	33.0	Pegelstatistik (1967 – 1997), HQ _{Extrem} nach K-S-Verfahren

4. Notwendigkeit und Auswirkungen der Überschwemmungsgebietsfestsetzung

Der Aurachgrund ist bis dato von Beeinträchtigungen durch Auffüllungen für Wohngebiete und Gewerbeansiedlungen einigermaßen verschont geblieben. Obwohl die Überschwemmungsbereiche bisher im Wesentlichen von Nutzungen freigehalten werden konnten, die über die landwirtschaftlichen Grünlandnutzungen hinausgehen, sind immer wieder Geländeauffüllungen u.ä. im Talraum festzustellen. Einzäunungen, Gebäudeeinbauten sowie Auffüllungen können jedoch erhebliche Abflusshindernisse darstellen.

Um zu verhindern, dass der Hochwasserabfluss, aber auch der Hochwasserrückhalt weiter beeinträchtigt und behindert werden, ist das Überschwemmungsgebiet der südlichen Aurach amtlich festzusetzen. Die Festsetzung stellt ein Planungsinstrument dar, mit dem Eingriffe im Überschwemmungsgebiet und deren nachteilige Folgen auf den Hochwasserabfluss und Rückhalt verhindert werden können.

Durch die amtliche Festsetzung wird zwangsläufig ein wesentlicher Beitrag zur Erhaltung der Gewässerlandschaft im Talgrund geleistet. Dies dient wiederum dem Natur- und Landschaftsschutz, aber auch dem Schutz des für Trinkwasserzwecke dringend benötigten Grundwassers bzw. der Grundwasserneubildung. Weiterhin wird die Talaue als intakter Lebensraum und damit auch die biologische Selbstreinigungskraft der Gewässer erhalten und verbessert.

5. Bestimmung der Überschwemmungsgrenzen

Die Ermittlung der Überschwemmungsgrenzen in Bayern erfolgt nach einheitlichen Qualitätsstandards der Bayerischen Wasserwirtschaftsverwaltung. Eine umfassende Beschreibung der fachlichen Grundlagen und detaillierte Informationen zur Vorgehensweise bei der Ermittlung von Überschwemmungsgebieten in Bayern enthält das „Handbuch hydraulische Modellierung“ des Bayerischen Landesamts für Umwelt (LfU). Das Handbuch ist

im Publikationsportal der Bayerischen Staatsregierung verfügbar (<https://www.bestellen.bayern.de>). Eine Zusammenfassung der grundlegenden Vorgehensweise ist in Anlage 2 enthalten. Nachfolgend wird auf die Besonderheiten im vorliegenden Einzelfall eingegangen.

Die Ermittlung der Überschwemmungsgrenzen basiert auf einer stationären, zweidimensionalen Wasserspiegelnberechnung (Programm SMS und Hydro_AS-2D).

Die Berechnung beginnt bei der westlichen Landkreisgrenze zum Landkreis Ansbach und endet bei der Mündung in die Rednitz.

Der Reibungswiderstand der Gewässerbettsohle wird als Gewässerrauheit bezeichnet und im Rahmen einer Ortseinsicht oder bei der Gewässervermessung bestimmt. Die Rauheitsbelegungen im Vorland wurden aus den Landnutzungsdaten der Tatsächlichen Nutzung (TN) des ALKIS (Amtliches Liegenschaftskatasterinformationssystem) generiert. Diese erzeugten Rauheitsklassen und deren hinterlegten kst-Werte entsprechen standardmäßig den Empfehlungen des Bayerischen Landesamts für Umwelt. Insbesondere die Uferbereiche wurden mit hinterlegten Orthofotos nachkorrigiert. Die Flusssohle erhält zum größten Teil einen Rauheitsbeiwert von 28 m^{1/3}/s, da es sich weitgehend um eine bewachsene Sohle handelt.

Das aus den hydraulischen Berechnungen gewonnene Überschwemmungsgebiet ist in den Detailkarten im Maßstab 1 : 2.500 flächig hellblau abgesetzt und mit Begrenzungslinie dargestellt. Grundlage der Pläne ist der Katasterplan. Die festzusetzenden Bereiche sind dunkelblau schraffiert. Alle vom Hochwasser ganz oder teilweise berührten Gebäude werden rosafarben hervorgehoben.

Die o. g. Begrenzungslinie wird zur Veröffentlichung im Kreisamtsblatt auch im Maßstab M = 1 : 25.000 in einer Übersichtskarte dargestellt.

Kleinstflächige Bereiche (etwa < 100 m²) wie z.B. Gartenterrassen, welche inselartig oberhalb des Wasserspiegels bei HQ100 liegen, sind aus Gründen der Lesbarkeit nicht von der Schraffur im Lageplan ausgenommen. Gleiches gilt auch für Rückstauereffekte an (Straßen-)Gräben, Seitengräben oder dergleichen, soweit es zu keinen flächigen Ausuferungen kommt.

In den Detailkarten (M = 1 : 2.500) werden in größeren Abständen die maximal auftretenden Wasserstände des HQ100 als Höhenkoten dargestellt.

6. Rechtsfolgen

Nach der Festsetzung des Überschwemmungsgebiets gelten insbesondere die Regelungen nach §§ 78, 78a und 78c WHG, Art. 46 BayWG sowie §§ 46, 50, und Anlage 7 Nr. 8.2 und 8.3 der Verordnung über Anlagen zum Umgang mit wassergefährdenden Stoffen (AwSV). Zudem sind die Regelungen der Rechtsverordnung zur Festsetzung des Überschwemmungsgebiets zu beachten (Überschwemmungsgebietsverordnung).

7. Vorschläge für Regelungsgegenstände in der Verordnung aus wasserwirtschaftlicher Sicht

7.1 Einteilung in Zonen

Eine Einteilung in Zonen wird für nicht erforderlich erachtet, da an der südlichen Aurach bzgl. der rechtlichen Auflagen für die Betroffenen keine fachlich signifikanten Unterschiede gegeben sind.

7.2 Regelungsvorschläge

Aus fachlicher wasserwirtschaftlicher Sicht sind zusätzliche Regelungen für die Rechtsverordnung zur Festsetzung des Überschwemmungsgebietes nicht erforderlich.

8. Sonstiges

Es wird darauf hingewiesen, dass die Nebengewässer nicht Gegenstand dieses Verfahrens sind. Die Überschwemmungsgrenzen dieser Bäche wären separat zu ermitteln. Sie können lokal größer als die hier für die südliche Aurach berechneten, rückstaubedingten Überschwemmungsflächen sein.

Für die Festlegung von Regelungen zum Umgang mit wassergefährdenden Stoffen ist die Fachkundige Stelle Wasserwirtschaft zu beteiligen.

Wasserwirtschaftsamt Nürnberg, den 17.05.2021

Barbara Ertl

Sachgebietsleiterin Wasserbau

Flurnummernverzeichnis Südliche Aurach HQ100					
	Gemeinde	Gemarkung	Flstnummer	Suchname	Lage
1	Abenberg	Aurau	3808/1312/1	1312/1	An der Aurach
2	Abenberg	Aurau	3808/1345/4	1345/4	Aurach
3	Abenberg	Aurau	3808/1317/2	1317/2	An der Aurach
4	Abenberg	Aurau	3808/1317	1317	An der Aurach
5	Abenberg	Aurau	3808/1298/3	1298/3	Aurach
6	Abenberg	Aurau	3808/1303	1303	Am Gauchsdorfer Weg
7	Abenberg	Aurau	3808/1315	1315	An der Aurach
8	Abenberg	Aurau	3808/1298/2	1298/2	Am Gauchsdorfer Weg
9	Abenberg	Aurau	3808/1345	1345	An der Aurach
10	Abenberg	Aurau	3808/1340/5	1340/5	Mühlreis
11	Abenberg	Aurau	3808/1341	1341	An der Aurach
12	Abenberg	Aurau	3808/1343	1343	An der Aurach
13	Abenberg	Aurau	3808/1344	1344	An der Aurach
14	Abenberg	Aurau	3808/1342	1342	An der Aurach
15	Abenberg	Aurau	3808/1341/3	1341/3	Nähe Kr RH 4
16	Abenberg	Aurau	3808/1341/2	1341/2	Nähe Kr RH 4
17	Büchenbach	Aurau	3808/189	189	Riedleite
18	Büchenbach	Aurau	3808/173	173	Riedleite
19	Büchenbach	Aurau	3808/174	174	Riedleite
20	Büchenbach	Aurau	3808/172	172	Riedleite
21	Büchenbach	Aurau	3808/178	178	Riedleite
22	Büchenbach	Aurau	3808/177	177	Riedleite
23	Büchenbach	Aurau	3808/431/2	431/2	Aurach
24	Büchenbach	Aurau	3808/188	188	Riedleite
25	Büchenbach	Aurau	3808/186	186	Riedleite
26	Büchenbach	Aurau	3808/190	190	Riedleite
27	Büchenbach	Aurau	3808/163/2	163/2	Riedweg
28	Büchenbach	Aurau	3808/165	165	Riedleite
29	Büchenbach	Aurau	3808/167	167	Riedleite
30	Büchenbach	Aurau	3808/166	166	Riedleite
31	Büchenbach	Aurau	3808/168/3	168/3	Riedleite
32	Büchenbach	Aurau	3808/170	170	Riedleite
33	Büchenbach	Aurau	3808/177/2	177/2	Riedleite
34	Büchenbach	Aurau	3808/246/2	246/2	St 2224
35	Büchenbach	Aurau	3808/155	155	Hohlwegleite
36	Büchenbach	Aurau	3808/163	163	Riedleite
37	Büchenbach	Aurau	3808/156	156	Hohlwegleite
38	Büchenbach	Aurau	3808/164	164	Riedleite
39	Büchenbach	Aurau	3808/431	431	Bachwiesleite
40	Büchenbach	Aurau	3808/430	430	Im Gründl
41	Büchenbach	Aurau	3808/431/1	431/1	Aurach
42	Büchenbach	Aurau	3808/433	433	Bachwiesleite
43	Büchenbach	Aurau	3808/427	427	Im Gründl
44	Büchenbach	Aurau	3808/429	429	Im Gründl
45	Büchenbach	Aurau	3808/428	428	Im Gründl
46	Büchenbach	Aurau	3808/432	432	Im Gründl
47	Büchenbach	Aurau	3808/439	439	Im Gründl
48	Büchenbach	Aurau	3808/442	442	Im Kohlenbach
49	Büchenbach	Aurau	3808/440	440	Im Gründl
50	Büchenbach	Aurau	3808/425	425	Im Gründl
51	Büchenbach	Aurau	3808/441	441	Im Gründl
52	Büchenbach	Aurau	3808/435	435	Im Gründl
53	Büchenbach	Aurau	3808/434	434	Im Gründl
54	Büchenbach	Aurau	3808/437	437	Im Gründl
55	Büchenbach	Aurau	3808/442/2	442/2	Im Kohlenbach
56	Büchenbach	Aurau	3808/414	414	Im Gründl
57	Büchenbach	Aurau	3808/411	411	Bachwiesleite
58	Büchenbach	Aurau	3808/179	179	Riedleite
59	Büchenbach	Aurau	3808/185	185	Riedleite
60	Büchenbach	Aurau	3808/448/2	448/2	Im Kohlenbach
61	Büchenbach	Aurau	3808/446/6	446/6	Im Kohlenbach
62	Büchenbach	Aurau	3808/447	447	Im Kohlenbach
63	Büchenbach	Aurau	3808/448	448	Im Kohlenbach
64	Büchenbach	Aurau	3808/401/4	401/4	Schwabacher Weg
65	Büchenbach	Büchenbach	3815/606/2	606/2	Rother Straße
66	Büchenbach	Büchenbach	3815/1391	1391	Mühlleite
67	Büchenbach	Büchenbach	3815/1386	1386	Im Ried

68	Büchenbach	Büchenbach	3815/1380	1380	Im Ried
69	Büchenbach	Büchenbach	3815/1383	1383	Im Ried
70	Büchenbach	Büchenbach	3815/1382	1382	Im Ried
71	Büchenbach	Büchenbach	3815/1381	1381	Im Ried
72	Büchenbach	Büchenbach	3815/1385	1385	Im Ried
73	Büchenbach	Büchenbach	3815/1390	1390	Mühlleite
74	Büchenbach	Büchenbach	3815/1389/3	1389/3	Mühlleite
75	Büchenbach	Büchenbach	3815/1389/4	1389/4	Mühlleite
76	Büchenbach	Büchenbach	3815/1547	1547	Sauerwiesen
77	Büchenbach	Büchenbach	3815/1551/3	1551/3	Sauerwiesen
78	Büchenbach	Büchenbach	3815/1073/2	1073/2	St 2224
79	Büchenbach	Büchenbach	3815/1398	1398	Hebresmühle 1
80	Büchenbach	Büchenbach	3815/1401/1	1401/1	Mühlleite
81	Büchenbach	Büchenbach	3815/1420	1420	Mühlleite
82	Büchenbach	Büchenbach	3815/1389	1389	Mühlleite
83	Büchenbach	Büchenbach	3815/1402	1402	Mühlleite
84	Büchenbach	Büchenbach	3815/1401	1401	Mühlleite
85	Büchenbach	Büchenbach	3815/1403	1403	Mühlleite
86	Büchenbach	Büchenbach	3815/1400/2	1400/2	Mühlleite
87	Büchenbach	Büchenbach	3815/1415	1415	Mühlleite
88	Büchenbach	Büchenbach	3815/1389/5	1389/5	Mühlleite
89	Büchenbach	Büchenbach	3815/1389/6	1389/6	Mühlleite
90	Büchenbach	Büchenbach	3815/1393	1393	Mühlleite
91	Büchenbach	Büchenbach	3815/1389/2	1389/2	Mühlleite
92	Büchenbach	Büchenbach	3815/1561	1561	Sauerwiesen
93	Büchenbach	Büchenbach	3815/1420/2	1420/2	Mühlleite
94	Büchenbach	Büchenbach	3815/1417/2	1417/2	Aurach
95	Büchenbach	Büchenbach	3815/1555/2	1555/2	Sauerwiesen
96	Büchenbach	Büchenbach	3815/1552	1552	Sauerwiesen
97	Büchenbach	Büchenbach	3815/1558	1558	Sauerwiesen
98	Büchenbach	Büchenbach	3815/1560	1560	Sauerwiesen
99	Büchenbach	Büchenbach	3815/1420/1	1420/1	Mühlleite
100	Büchenbach	Büchenbach	3815/1554	1554	Sauerwiesen
101	Büchenbach	Büchenbach	3815/1555	1555	Sauerwiesen
102	Büchenbach	Büchenbach	3815/1557	1557	Sauerwiesen
103	Büchenbach	Büchenbach	3815/1555/3	1555/3	Sauerwiesen
104	Büchenbach	Büchenbach	3815/1551	1551	Sauerwiesen
105	Büchenbach	Büchenbach	3815/506	506	Krähenberg
106	Büchenbach	Büchenbach	3815/508	508	Krähenberg
107	Büchenbach	Büchenbach	3815/509/2	509/2	Lohmühle 1
108	Büchenbach	Büchenbach	3815/510	510	Bei der Lohmühle
109	Büchenbach	Büchenbach	3815/509/3	509/3	Aurach
110	Büchenbach	Günzersreuth	3834/779/5	779/5	Neumühle 18a
111	Büchenbach	Günzersreuth	3834/789/7	789/7	Aurach
112	Büchenbach	Günzersreuth	3834/789/5	789/5	Nähe Kr RH 4
113	Büchenbach	Günzersreuth	3834/788/1	788/1	Nähe Kr RH 4
114	Büchenbach	Günzersreuth	3834/788/2	788/2	Nähe Kr RH 4
115	Büchenbach	Günzersreuth	3834/789/6	789/6	Nähe Kr RH 4
116	Büchenbach	Günzersreuth	3834/789/4	789/4	Nähe Kr RH 4
117	Büchenbach	Günzersreuth	3834/724/30	724/30	Im Kessel
118	Büchenbach	Günzersreuth	3834/729/18	729/18	Nähe Kr RH 4
119	Büchenbach	Günzersreuth	3834/729/17	729/17	Kr RH 4
120	Büchenbach	Günzersreuth	3834/789/10	789/10	Nähe Kr RH 4
121	Büchenbach	Günzersreuth	3834/779/6	779/6	Im Kessel
122	Büchenbach	Günzersreuth	3834/789/3	789/3	Nähe Kr RH 4
123	Büchenbach	Günzersreuth	3834/778	778	In Neumühle
124	Büchenbach	Günzersreuth	3834/779	779	Neumühle 18a
125	Büchenbach	Günzersreuth	3834/778/2	778/2	Neumühle 20
126	Büchenbach	Günzersreuth	3834/775	775	Neumühle 1
127	Büchenbach	Günzersreuth	3834/729/10	729/10	Kr RH 4
128	Büchenbach	Günzersreuth	3834/775/37	775/37	Nähe Kr RH 4
129	Büchenbach	Günzersreuth	3834/601/1	601/1	Großespan
130	Büchenbach	Günzersreuth	3834/783/2	783/2	Im Kessel
131	Büchenbach	Günzersreuth	3834/601/2	601/2	Am Neumühlweg
132	Büchenbach	Günzersreuth	3834/785	785	Im Kessel
133	Büchenbach	Günzersreuth	3834/586/2	586/2	Am Neumühlweg
134	Büchenbach	Günzersreuth	3834/619	619	Am Gauchsdorfer Weg
135	Büchenbach	Günzersreuth	3834/616	616	Am Gauchsdorfer Weg
136	Büchenbach	Günzersreuth	3834/621	621	Am Gauchsdorfer Weg
137	Büchenbach	Günzersreuth	3834/620	620	Am Gauchsdorfer Weg
138	Büchenbach	Günzersreuth	3834/617	617	Am Gauchsdorfer Weg

139	Büchenbach	Günzersreuth	3834/622	622	Am Gauchsdorfer Weg
140	Büchenbach	Günzersreuth	3834/618	618	Am Gauchsdorfer Weg
141	Büchenbach	Günzersreuth	3834/601/4	601/4	Am Neumühlweg
142	Büchenbach	Günzersreuth	3834/601/8	601/8	Am Neumühlweg
143	Büchenbach	Günzersreuth	3834/601/7	601/7	Am Neumühlweg
144	Büchenbach	Günzersreuth	3834/606	606	Großespan
145	Büchenbach	Günzersreuth	3834/605	605	Am Neumühlweg
146	Büchenbach	Günzersreuth	3834/598	598	Am Neumühlweg
147	Büchenbach	Günzersreuth	3834/784	784	Im Kessel
148	Büchenbach	Günzersreuth	3834/781	781	Im Kessel
149	Büchenbach	Günzersreuth	3834/783	783	Im Kessel
150	Büchenbach	Günzersreuth	3834/873	873	Am Götzenreuther Weg
151	Büchenbach	Günzersreuth	3834/1111/3	1111/3	Großespan
152	Büchenbach	Günzersreuth	3834/1115	1115	Suckacker
153	Büchenbach	Günzersreuth	3834/1108	1108	Winkelwiesen
154	Büchenbach	Günzersreuth	3834/1110/3	1110/3	Großespan
155	Büchenbach	Günzersreuth	3834/1110	1110	Großespan
156	Büchenbach	Günzersreuth	3834/1111	1111	Großespan
157	Büchenbach	Günzersreuth	3834/1115/2	1115/2	Suckacker
158	Büchenbach	Günzersreuth	3834/1113	1113	Suckacker
159	Büchenbach	Günzersreuth	3834/1105/2	1105/2	Winkelwiesen
160	Büchenbach	Günzersreuth	3834/1111/2	1111/2	Suckacker
161	Büchenbach	Günzersreuth	3834/1042	1042	In der Point
162	Büchenbach	Günzersreuth	3834/887/61	887/61	In Gauchsdorf
163	Büchenbach	Günzersreuth	3834/887/62	887/62	In Gauchsdorf
164	Büchenbach	Günzersreuth	3834/887/63	887/63	In Gauchsdorf
165	Büchenbach	Günzersreuth	3834/1044/1	1044/1	Zur Unteren Leite 1
166	Büchenbach	Günzersreuth	3834/911	911	In Gauchsdorf
167	Büchenbach	Günzersreuth	3834/887/57	887/57	In Gauchsdorf
168	Büchenbach	Günzersreuth	3834/887/10	887/10	Nähe Gauchsdorfer Hauptstraße
169	Büchenbach	Günzersreuth	3834/1085/6	1085/6	In Gauchsdorf
170	Büchenbach	Günzersreuth	3834/610/2	610/2	Aurach
171	Büchenbach	Günzersreuth	3834/777	777	In Neumühle
172	Büchenbach	Günzersreuth	3834/874	874	Am Götzenreuther Weg
173	Büchenbach	Günzersreuth	3834/1037/2	1037/2	Aurach
174	Büchenbach	Günzersreuth	3834/1139	1139	Schneiderstriche
175	Büchenbach	Günzersreuth	3834/912	912	Gauchsdorfer Hauptstraße 15
176	Büchenbach	Günzersreuth	3834/1086	1086	Mühlwiesen
177	Büchenbach	Günzersreuth	3834/1087	1087	Mühlwiesen
178	Büchenbach	Günzersreuth	3834/1085	1085	In Gauchsdorf
179	Büchenbach	Günzersreuth	3834/1103	1103	Winkelwiesen
180	Büchenbach	Günzersreuth	3834/1092	1092	Mühlwiesen
181	Büchenbach	Günzersreuth	3834/1087/2	1087/2	Mühlwiesen
182	Büchenbach	Günzersreuth	3834/1093	1093	Mühlwiesen
183	Büchenbach	Günzersreuth	3834/1090	1090	Mühlwiesen
184	Büchenbach	Günzersreuth	3834/1088	1088	Mühlwiesen
185	Büchenbach	Günzersreuth	3834/1091	1091	Mühlwiesen
186	Büchenbach	Günzersreuth	3834/1089	1089	Mühlwiesen
187	Büchenbach	Günzersreuth	3834/1094	1094	Gauchsdorfer Hauptstraße 17
188	Büchenbach	Günzersreuth	3834/1107	1107	Winkelwiesen
189	Büchenbach	Günzersreuth	3834/1114	1114	Suckacker
190	Büchenbach	Günzersreuth	3834/1116	1116	Suckacker
191	Büchenbach	Günzersreuth	3834/1118	1118	Gemeindweiher
192	Büchenbach	Günzersreuth	3834/1105	1105	Winkelwiesen
193	Büchenbach	Günzersreuth	3834/1106	1106	Winkelwiesen
194	Büchenbach	Günzersreuth	3834/1030	1030	An der Aurach
195	Büchenbach	Günzersreuth	3834/1028	1028	An der Aurach
196	Büchenbach	Günzersreuth	3834/1019	1019	An der Aurach
197	Büchenbach	Günzersreuth	3834/1059	1059	Untere Leite
198	Büchenbach	Günzersreuth	3834/1057	1057	Untere Leite
199	Büchenbach	Günzersreuth	3834/1008/2	1008/2	Breitenloher Weg; Gauchsdorfer Hauptstraße
200	Büchenbach	Günzersreuth	3834/1031	1031	An der Aurach
201	Büchenbach	Günzersreuth	3834/1037/3	1037/3	Aurach
202	Büchenbach	Günzersreuth	3834/1044	1044	Zur Unteren Leite 3
203	Büchenbach	Günzersreuth	3834/887/9	887/9	Am Moosgarten; Gauchsdorfer Hauptstraße
204	Büchenbach	Günzersreuth	3834/1180	1180	Im Kohlenbach
205	Büchenbach	Günzersreuth	3834/1020	1020	An der Aurach
206	Büchenbach	Günzersreuth	3834/1024	1024	An der Aurach
207	Büchenbach	Günzersreuth	3834/1027	1027	An der Aurach
208	Büchenbach	Günzersreuth	3834/1026	1026	An der Aurach
209	Büchenbach	Günzersreuth	3834/1023	1023	An der Aurach

210	Büchenbach	Günzersreuth	3834/1177	1177	Im Kohlenbach
211	Büchenbach	Günzersreuth	3834/1179	1179	Im Kohlenbach
212	Büchenbach	Günzersreuth	3834/1181	1181	Im Kohlenbach
213	Büchenbach	Günzersreuth	3834/789/11	789/11	Nähe Kr RH 4
214	Büchenbach	Günzersreuth	3834/789/8	789/8	Nähe Kr RH 4
215	Büchenbach	Günzersreuth	3834/780/1	780/1	Im Kessel
216	Büchenbach	Günzersreuth	3834/729/16	729/16	Nähe Kr RH 4
217	Büchenbach	Günzersreuth	3834/729/15	729/15	Kr RH 4
218	Büchenbach	Günzersreuth	3834/789/12	789/12	Nähe Kr RH 4
219	Büchenbach	Günzersreuth	3834/780	780	Im Kessel
220	Büchenbach	Günzersreuth	3834/786/2	786/2	Im Kessel
221	Büchenbach	Günzersreuth	3834/787	787	Im Kessel
222	Büchenbach	Günzersreuth	3834/786	786	Im Kessel
223	Büchenbach	Günzersreuth	3834/788	788	Im Kessel
224	Büchenbach	Günzersreuth	3834/789	789	Im Kessel
225	Büchenbach	Günzersreuth	3834/729/11	729/11	Im Kessel
226	Büchenbach	Günzersreuth	3834/1060/2	1060/2	Untere Leite
227	Büchenbach	Günzersreuth	3834/1029	1029	An der Aurach
228	Büchenbach	Günzersreuth	3834/1061	1061	Untere Leite
229	Büchenbach	Günzersreuth	3834/1182/1	1182/1	Im Kohlenbach
230	Büchenbach	Günzersreuth	3834/1060	1060	Untere Leite
231	Büchenbach	Günzersreuth	3834/887/59	887/59	In Gauchsdorf
232	Büchenbach	Günzersreuth	3834/1056	1056	Untere Leite
233	Büchenbach	Günzersreuth	3834/887/33	887/33	Nähe Gauchsdorfer Hauptstraße
234	Büchenbach	Günzersreuth	3834/891	891	In Gauchsdorf
235	Büchenbach	Günzersreuth	3834/889	889	In Gauchsdorf
236	Büchenbach	Günzersreuth	3834/887/64	887/64	In Gauchsdorf
237	Büchenbach	Günzersreuth	3834/893	893	In Gauchsdorf
238	Büchenbach	Günzersreuth	3834/887/65	887/65	In Gauchsdorf
239	Büchenbach	Günzersreuth	3834/892	892	Am Breitenloher Weg
240	Büchenbach	Günzersreuth	3834/890	890	In Gauchsdorf
241	Büchenbach	Günzersreuth	3834/901	901	Gauchsdorfer Hauptstraße 11
242	Büchenbach	Günzersreuth	3834/898	898	Nähe Gauchsdorfer Hauptstraße
243	Büchenbach	Günzersreuth	3834/1035/2	1035/2	An der Aurach
244	Büchenbach	Günzersreuth	3834/1035	1035	Nähe Aurach
245	Büchenbach	Günzersreuth	3834/1034	1034	An der Aurach
246	Büchenbach	Günzersreuth	3834/1085/3	1085/3	In Gauchsdorf
247	Büchenbach	Günzersreuth	3834/1033	1033	Nähe Aurach
248	Büchenbach	Günzersreuth	3834/1032	1032	An der Aurach
249	Büchenbach	Günzersreuth	3834/1040	1040	In der Point
250	Büchenbach	Günzersreuth	3834/1036	1036	An der Aurach
251	Büchenbach	Günzersreuth	3834/1037	1037	An der Aurach
252	Büchenbach	Günzersreuth	3834/1041	1041	In der Point
253	Büchenbach	Günzersreuth	3834/887/4	887/4	Gauchsdorfer Hauptstraße 13
254	Büchenbach	Günzersreuth	3834/901/1	901/1	Gauchsdorfer Hauptstraße 11a
255	Büchenbach	Günzersreuth	3834/1049	1049	Untere Leite
256	Büchenbach	Günzersreuth	3834/1052	1052	Untere Leite
257	Büchenbach	Günzersreuth	3834/1051	1051	Untere Leite
258	Büchenbach	Günzersreuth	3834/1054	1054	Untere Leite
259	Büchenbach	Günzersreuth	3834/1038	1038	An der Aurach
260	Büchenbach	Günzersreuth	3834/1038/3	1038/3	Untere Leite
261	Büchenbach	Günzersreuth	3834/1038/2	1038/2	An der Aurach
262	Büchenbach	Günzersreuth	3834/900	900	In Gauchsdorf
263	Kammerstein	Barthelmesaurach	3809/714/8	714/8	Nähe Kr RH 4
264	Kammerstein	Barthelmesaurach	3809/714/6	714/6	Nähe Kr RH 4
265	Kammerstein	Barthelmesaurach	3809/636/7	636/7	Nähe Kr RH 4
266	Kammerstein	Barthelmesaurach	3809/636/8	636/8	Aurach
267	Kammerstein	Barthelmesaurach	3809/714/7	714/7	Aurach
268	Kammerstein	Barthelmesaurach	3809/714/5	714/5	Aurach
269	Kammerstein	Barthelmesaurach	3809/636/3	636/3	Aurachwiesen
270	Kammerstein	Barthelmesaurach	3809/5/19	5/19	Rudelsdorfer Straße
271	Kammerstein	Barthelmesaurach	3809/5/52	5/52	Bergstraße
272	Kammerstein	Barthelmesaurach	3809/36	36	Rudelsdorfer Straße 6
273	Kammerstein	Barthelmesaurach	3809/38	38	Rudelsdorfer Straße 8
274	Kammerstein	Barthelmesaurach	3809/85/28	85/28	Hasenwinkel
275	Kammerstein	Barthelmesaurach	3809/707	707	Am Sumpf
276	Kammerstein	Barthelmesaurach	3809/627	627	Aurachwiesen
277	Kammerstein	Barthelmesaurach	3809/628	628	Aurachwiesen
278	Kammerstein	Barthelmesaurach	3809/632	632	Aurachwiesen
279	Kammerstein	Barthelmesaurach	3809/628/2	628/2	Aurachwiesen
280	Kammerstein	Barthelmesaurach	3809/622	622	Mildach 11

281	Kammerstein	Barthelmesaurach	3809/627/2	627/2	Aurachwiesen
282	Kammerstein	Barthelmesaurach	3809/706	706	Am Sumpf
283	Kammerstein	Barthelmesaurach	3809/343/6	343/6	Windsbacher Straße
284	Kammerstein	Barthelmesaurach	3809/512/6	512/6	Nähe Windsbacher Straße
285	Kammerstein	Barthelmesaurach	3809/512/2	512/2	In Rudelsdorf
286	Kammerstein	Barthelmesaurach	3809/358	358	Windsbacher Straße 3
287	Kammerstein	Barthelmesaurach	3809/512/4	512/4	In Rudelsdorf
288	Kammerstein	Barthelmesaurach	3809/512/3	512/3	In Rudelsdorf
289	Kammerstein	Barthelmesaurach	3809/512/5	512/5	In Rudelsdorf
290	Kammerstein	Barthelmesaurach	3809/512/7	512/7	In Rudelsdorf
291	Kammerstein	Barthelmesaurach	3809/480	480	Steinböse
292	Kammerstein	Barthelmesaurach	3809/498	498	Im Gründle
293	Kammerstein	Barthelmesaurach	3809/499/2	499/2	Im Gründle
294	Kammerstein	Barthelmesaurach	3809/499	499	Im Gründle
295	Kammerstein	Barthelmesaurach	3809/494	494	Im Gründle
296	Kammerstein	Barthelmesaurach	3809/497	497	Im Gründle
297	Kammerstein	Barthelmesaurach	3809/493	493	Im Gründle
298	Kammerstein	Barthelmesaurach	3809/491/1	491/1	Im Gründle
299	Kammerstein	Barthelmesaurach	3809/495	495	Im Gründle
300	Kammerstein	Barthelmesaurach	3809/496	496	Im Gründle
301	Kammerstein	Barthelmesaurach	3809/502	502	Im Gründle; Kettlersbach
302	Kammerstein	Barthelmesaurach	3809/501	501	Im Gründle
303	Kammerstein	Barthelmesaurach	3809/576/2	576/2	Die Aurach
304	Kammerstein	Barthelmesaurach	3809/500/2	500/2	Im Gründle
305	Kammerstein	Barthelmesaurach	3809/500	500	Im Gründle
306	Kammerstein	Barthelmesaurach	3809/508	508	Im Gründle
307	Kammerstein	Barthelmesaurach	3809/506	506	Im Gründle
308	Kammerstein	Barthelmesaurach	3809/490	490	Im Gründle
309	Kammerstein	Barthelmesaurach	3809/512/1	512/1	Windsbacher Straße 2
310	Kammerstein	Barthelmesaurach	3809/342	342	In Rudelsdorf
311	Kammerstein	Barthelmesaurach	3809/341/2	341/2	Heilsbronner Straße 5
312	Kammerstein	Barthelmesaurach	3809/354	354	Windsbacher Straße 1
313	Kammerstein	Barthelmesaurach	3809/341	341	Heilsbronner Straße 5a
314	Kammerstein	Barthelmesaurach	3809/336/3	336/3	Nähe Heilsbronner Straße
315	Kammerstein	Barthelmesaurach	3809/408/2	408/2	Windsbacher Straße
316	Kammerstein	Barthelmesaurach	3809/408/7	408/7	Heilsbronner Straße
317	Kammerstein	Barthelmesaurach	3809/357	357	Windsbacher Straße 5
318	Kammerstein	Barthelmesaurach	3809/335	335	Heilsbronner Straße 7
319	Kammerstein	Barthelmesaurach	3809/355/1	355/1	Nähe Wiesenstraße
320	Kammerstein	Barthelmesaurach	3809/343/7	343/7	Nähe Windsbacher Straße
321	Kammerstein	Barthelmesaurach	3809/496/2	496/2	Im Gründle
322	Kammerstein	Barthelmesaurach	3809/343	343	Nähe Windsbacher Straße
323	Kammerstein	Barthelmesaurach	3809/355	355	Wiesenstraße 2
324	Kammerstein	Barthelmesaurach	3809/261/19	261/19	Nähe Moosweg
325	Kammerstein	Barthelmesaurach	3809/275	275	Im Obern Gründle
326	Kammerstein	Barthelmesaurach	3809/261/14	261/14	Kapsberg
327	Kammerstein	Barthelmesaurach	3809/292/11	292/11	Nähe Nördlinger Straße
328	Kammerstein	Barthelmesaurach	3809/293	293	Im Obern Gründle
329	Kammerstein	Barthelmesaurach	3809/23	23	Nähe Nördlinger Straße
330	Kammerstein	Barthelmesaurach	3809/292/2	292/2	Nördlinger Straße 22
331	Kammerstein	Barthelmesaurach	3809/292	292	Moosweg 6
332	Kammerstein	Barthelmesaurach	3809/261	261	Moosweg
333	Kammerstein	Barthelmesaurach	3809/292/8	292/8	Nördlinger Straße 22e, 22f
334	Kammerstein	Barthelmesaurach	3809/288/2	288/2	Im Obern Gründle
335	Kammerstein	Barthelmesaurach	3809/292/10	292/10	Nähe Nördlinger Straße
336	Kammerstein	Barthelmesaurach	3809/292/5	292/5	Moosweg 2
337	Kammerstein	Barthelmesaurach	3809/288	288	Im Obern Gründle
338	Kammerstein	Barthelmesaurach	3809/292/4	292/4	Moosweg 4
339	Kammerstein	Barthelmesaurach	3809/292/7	292/7	Nördlinger Straße 22a, 22b, 22c, 22d
340	Kammerstein	Barthelmesaurach	3809/287/12	287/12	Aurach
341	Kammerstein	Barthelmesaurach	3809/275/3	275/3	Im Obern Gründle
342	Kammerstein	Barthelmesaurach	3809/261/7	261/7	Moosweg 8
343	Kammerstein	Barthelmesaurach	3809/292/3	292/3	Nähe Moosweg
344	Kammerstein	Barthelmesaurach	3809/292/9	292/9	Nähe Nördlinger Straße
345	Kammerstein	Barthelmesaurach	3809/636	636	Aurachwiesen
346	Kammerstein	Barthelmesaurach	3809/634/3	634/3	Aurachwiesen
347	Kammerstein	Barthelmesaurach	3809/634/2	634/2	Das Aurachaltwasser
348	Kammerstein	Barthelmesaurach	3809/636/2	636/2	Aurachwiesen
349	Kammerstein	Barthelmesaurach	3809/30	30	An der Aurach 4
350	Kammerstein	Barthelmesaurach	3809/25/5	25/5	Nähe Rudelsdorfer Straße
351	Kammerstein	Barthelmesaurach	3809/28	28	An der Aurach

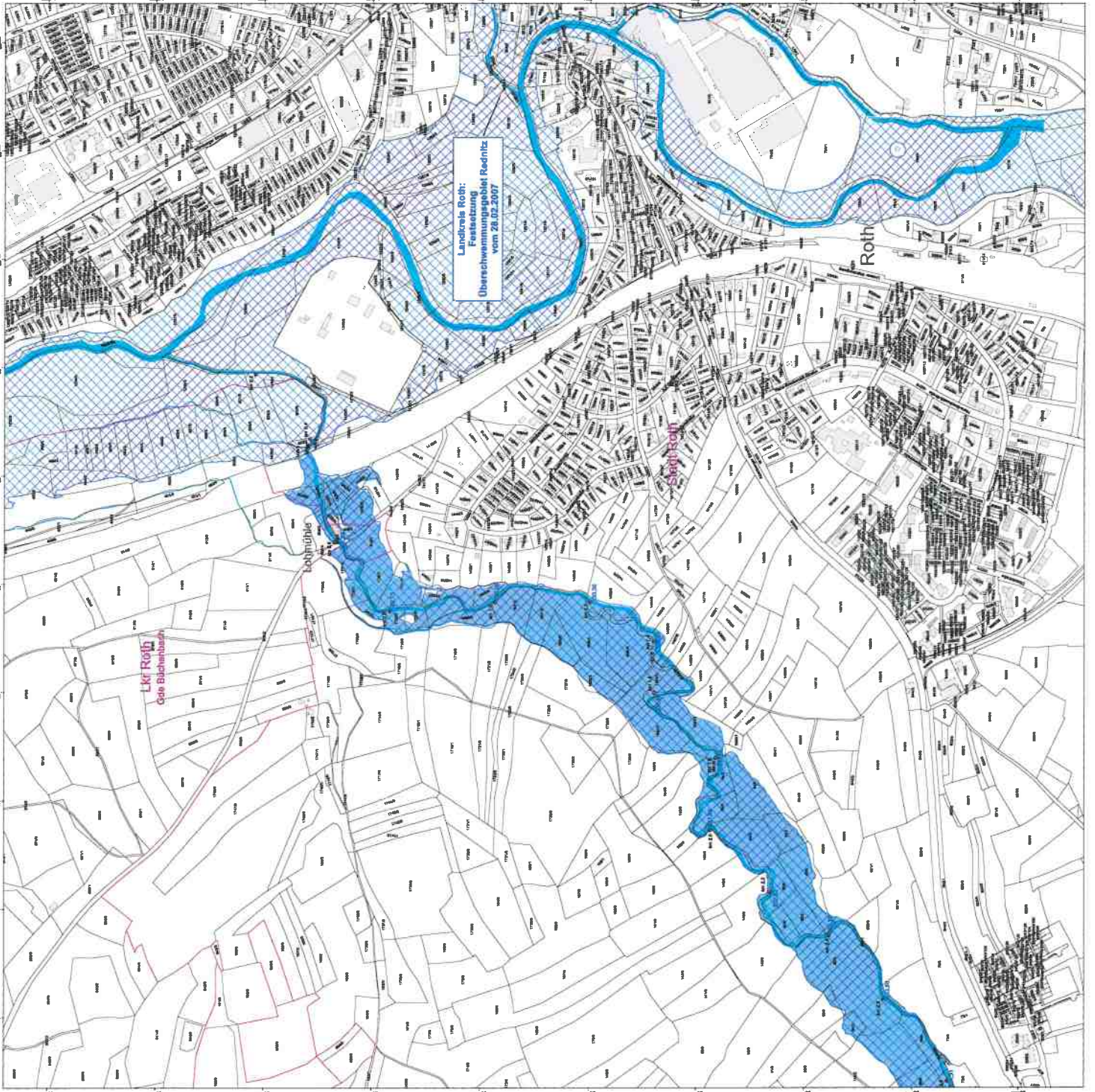
352	Kammerstein	Barthelmesaurach	3809/5/55	5/55	Nähe Rudelsdorfer Straße
353	Kammerstein	Barthelmesaurach	3809/3	3	Nähe Leitenweg
354	Kammerstein	Barthelmesaurach	3809/155	155	Zangelhecke
355	Kammerstein	Barthelmesaurach	3809/287/16	287/16	Aurach
356	Kammerstein	Barthelmesaurach	3809/29/3	29/3	Nähe An der Aurach
357	Kammerstein	Barthelmesaurach	3809/27	27	Nördlinger Straße 8
358	Kammerstein	Barthelmesaurach	3809/29/2	29/2	Nähe Rudelsdorfer Straße
359	Kammerstein	Barthelmesaurach	3809/27/3	27/3	In Barthelmesaurach
360	Kammerstein	Barthelmesaurach	3809/5/54	5/54	Nähe Rudelsdorfer Straße
361	Kammerstein	Barthelmesaurach	3809/29	29	Nähe Rudelsdorfer Straße
362	Kammerstein	Barthelmesaurach	3809/5/59	5/59	Nähe Nördlinger Straße
363	Kammerstein	Barthelmesaurach	3809/13	13	Nördlinger Straße 7
364	Kammerstein	Barthelmesaurach	3809/13/2	13/2	Am Hirtenberg
365	Kammerstein	Barthelmesaurach	3809/85/11	85/11	In Barthelmesaurach
366	Kammerstein	Barthelmesaurach	3809/85/7	85/7	Nördlinger Straße 1, 1a
367	Kammerstein	Barthelmesaurach	3809/5/21	5/21	Nähe Rudelsdorfer Straße
368	Kammerstein	Barthelmesaurach	3809/260/52	260/52	Nördlinger Straße
369	Kammerstein	Barthelmesaurach	3809/2	2	Nördlinger Straße 5
370	Kammerstein	Barthelmesaurach	3809/5	5	Am Hirtenberg 1
371	Kammerstein	Barthelmesaurach	3809/4/2	4/2	In Barthelmesaurach
372	Kammerstein	Barthelmesaurach	3809/4	4	In Barthelmesaurach
373	Kammerstein	Barthelmesaurach	3809/5/9	5/9	Rudelsdorfer Straße
374	Kammerstein	Barthelmesaurach	3809/5/6	5/6	Nähe Rudelsdorfer Straße
375	Kammerstein	Barthelmesaurach	3809/5/4	5/4	Nähe Rudelsdorfer Straße
376	Kammerstein	Barthelmesaurach	3809/5/2	5/2	Nähe Rudelsdorfer Straße
377	Kammerstein	Barthelmesaurach	3809/151/8	151/8	In Barthelmesaurach
378	Kammerstein	Barthelmesaurach	3809/155/2	155/2	Zangelhecke
379	Kammerstein	Barthelmesaurach	3809/146/2	146/2	Zangelhecke
380	Kammerstein	Barthelmesaurach	3809/150	150	Zangelhecke
381	Kammerstein	Barthelmesaurach	3809/151/4	151/4	Zangelhecke
382	Kammerstein	Barthelmesaurach	3809/151/6	151/6	Zangelhecke
383	Kammerstein	Barthelmesaurach	3809/154	154	Zangelhecke
384	Kammerstein	Barthelmesaurach	3809/145	145	An der Hasenmühle
385	Kammerstein	Barthelmesaurach	3809/139/10	139/10	Von Barthelmesaurach nach Hasenmühle
386	Kammerstein	Barthelmesaurach	3809/144/1	144/1	Nähe An der Hasenmühle
387	Kammerstein	Barthelmesaurach	3809/141/4	141/4	Nähe An der Hasenmühle
388	Kammerstein	Barthelmesaurach	3809/141/2	141/2	Das Moosgrabenbächel
389	Kammerstein	Barthelmesaurach	3809/144	144	An der Hasenmühle 3
390	Kammerstein	Barthelmesaurach	3809/140	140	Im Untern Aurachgrund
391	Kammerstein	Barthelmesaurach	3809/141/3	141/3	Nähe An der Hasenmühle
392	Kammerstein	Barthelmesaurach	3809/141	141	Im Untern Aurachgrund
393	Kammerstein	Barthelmesaurach	3809/142/2	142/2	An der Hasenmühle 1
394	Kammerstein	Barthelmesaurach	3809/151/2	151/2	Zangelhecke
395	Kammerstein	Barthelmesaurach	3809/151	151	Leitenweg 1
396	Kammerstein	Barthelmesaurach	3809/142/3	142/3	Nähe An der Hasenmühle
397	Kammerstein	Barthelmesaurach	3809/138/2	138/2	Aurach
398	Kammerstein	Barthelmesaurach	3809/138/1	138/1	Im Untern Aurachgrund
399	Kammerstein	Barthelmesaurach	3809/137	137	Im Untern Aurachgrund
400	Kammerstein	Barthelmesaurach	3809/138	138	Brennereistraße 12
401	Kammerstein	Barthelmesaurach	3809/136	136	Im Untern Aurachgrund
402	Kammerstein	Barthelmesaurach	3809/287/17	287/17	Aurach
403	Kammerstein	Barthelmesaurach	3809/29/5	29/5	An der Aurach 6
404	Kammerstein	Barthelmesaurach	3809/6	6	Am Hirtenberg 3
405	Kammerstein	Barthelmesaurach	3809/32	32	Nördlinger Straße 3
406	Kammerstein	Barthelmesaurach	3809/43/2	43/2	Rudelsdorfer Straße 5
407	Kammerstein	Barthelmesaurach	3809/47	47	Nähe Rudelsdorfer Straße
408	Kammerstein	Barthelmesaurach	3809/44	44	Rudelsdorfer Straße 7
409	Kammerstein	Barthelmesaurach	3809/48	48	Rudelsdorfer Straße 11
410	Kammerstein	Barthelmesaurach	3809/85/59	85/59	Zangelhecke
411	Kammerstein	Barthelmesaurach	3809/25/3	25/3	Nördlinger Straße 12, 14
412	Kammerstein	Barthelmesaurach	3809/23/4	23/4	In Barthelmesaurach
413	Kammerstein	Barthelmesaurach	3809/22	22	Nördlinger Straße 16
414	Kammerstein	Barthelmesaurach	3809/23/3	23/3	Nördlinger Straße 18
415	Kammerstein	Barthelmesaurach	3809/41	41	Rudelsdorfer Straße 1
416	Kammerstein	Barthelmesaurach	3809/25/7	25/7	Nähe Nördlinger Straße
417	Kammerstein	Barthelmesaurach	3809/5/62	5/62	Nähe Nördlinger Straße
418	Kammerstein	Barthelmesaurach	3809/152	152	Zangelhecke
419	Kammerstein	Barthelmesaurach	3809/166	166	Leitenweg 6, 6a
420	Kammerstein	Barthelmesaurach	3809/7/2	7/2	Leitenweg 2
421	Kammerstein	Barthelmesaurach	3809/7/3	7/3	Leitenweg 4
422	Kammerstein	Barthelmesaurach	3809/5/61	22402	Nähe Nördlinger Straße

423	Kammerstein	Barthelmesaurach	3809/291/2	291/2	Rudelsdorfer Straße 13
424	Kammerstein	Barthelmesaurach	3809/260/7	260/7	In Barthelmesaurach
425	Kammerstein	Barthelmesaurach	3809/291/3	291/3	Nähe Rudelsdorfer Straße
426	Kammerstein	Barthelmesaurach	3809/260/5	260/5	In Barthelmesaurach
427	Kammerstein	Barthelmesaurach	3809/182	182	Im Stück
428	Kammerstein	Barthelmesaurach	3809/291/4	291/4	Nähe Rudelsdorfer Straße
429	Kammerstein	Barthelmesaurach	3809/260/4	260/4	In Barthelmesaurach
430	Kammerstein	Barthelmesaurach	3809/260/9	260/9	In Barthelmesaurach
431	Kammerstein	Barthelmesaurach	3809/291	291	Nähe Rudelsdorfer Straße
432	Kammerstein	Barthelmesaurach	3809/287/15	287/15	Aurach
433	Kammerstein	Barthelmesaurach	3809/260/11	260/11	In Barthelmesaurach
434	Kammerstein	Barthelmesaurach	3809/260/17	260/17	In Barthelmesaurach
435	Kammerstein	Barthelmesaurach	3809/260/8	260/8	In Barthelmesaurach
436	Kammerstein	Barthelmesaurach	3809/260/18	260/18	Nördlinger Straße
437	Kammerstein	Barthelmesaurach	3809/287/11	287/11	Aurach
438	Kammerstein	Barthelmesaurach	3809/85/16	85/16	Hasenwinkel
439	Kammerstein	Barthelmesaurach	3809/85/32	85/32	Hasenwinkel
440	Kammerstein	Barthelmesaurach	3809/287/4	287/4	In Barthelmesaurach
441	Kammerstein	Barthelmesaurach	3809/25/2	25/2	Nördlinger Straße 10
442	Kammerstein	Barthelmesaurach	3809/23/5	23/5	Nördlinger Straße 20
443	Kammerstein	Barthelmesaurach	3809/25/4	25/4	In Barthelmesaurach
444	Kammerstein	Barthelmesaurach	3809/29/4	29/4	An der Aurach
445	Kammerstein	Barthelmesaurach	3809/27/2	27/2	In Barthelmesaurach
446	Kammerstein	Barthelmesaurach	3809/25/6	25/6	Nähe Rudelsdorfer Straße
447	Kammerstein	Barthelmesaurach	3809/5/3	5/3	Nähe Rudelsdorfer Straße
448	Kammerstein	Barthelmesaurach	3809/147	147	Zangelhecke
449	Kammerstein	Barthelmesaurach	3809/85/31	85/31	Hasenwinkel
450	Kammerstein	Barthelmesaurach	3809/85/9	85/9	In Barthelmesaurach
451	Kammerstein	Barthelmesaurach	3809/38/4	38/4	Nähe Rudelsdorfer Straße
452	Kammerstein	Barthelmesaurach	3809/40	40	Rudelsdorfer Straße 12
453	Kammerstein	Barthelmesaurach	3809/156	156	Nähe An der Hasenmühle
454	Kammerstein	Barthelmesaurach	3809/38/2	38/2	Rudelsdorfer Straße 10
455	Kammerstein	Barthelmesaurach	3809/5/20	5/20	Nähe Rudelsdorfer Straße
456	Kammerstein	Barthelmesaurach	3809/5/18	5/18	Nähe Rudelsdorfer Straße
457	Kammerstein	Barthelmesaurach	3809/153	153	Zangelhecke
458	Kammerstein	Barthelmesaurach	3809/292/12	292/12	Nähe Nördlinger Straße
459	Kammerstein	Barthelmesaurach	3809/42/2	42/2	Rudelsdorfer Straße 3
460	Kammerstein	Barthelmesaurach	3809/42	42	Rudelsdorfer Straße 3
461	Kammerstein	Barthelmesaurach	3809/158/2	158/2	An der Hasenmühle; Der Rotleitenweg
462	Kammerstein	Barthelmesaurach	3809/490/4	490/4	Im Gründle
463	Kammerstein	Barthelmesaurach	3809/491	491	Im Gründle
464	Kammerstein	Barthelmesaurach	3809/485	485	Steinböse
465	Kammerstein	Barthelmesaurach	3809/492	492	Im Gründle
466	Kammerstein	Barthelmesaurach	3809/392/4	392/4	Nähe Wiesenstraße
467	Kammerstein	Barthelmesaurach	3809/287/9	287/9	B 466
468	Kammerstein	Barthelmesaurach	3809/283	283	Im Oberrn Gründle
469	Kammerstein	Barthelmesaurach	3809/561	561	Im Stück
470	Kammerstein	Barthelmesaurach	3809/501/2	501/2	Die Aurach
471	Kammerstein	Barthelmesaurach	3809/343/1	343/1	Fichtenweg
472	Kammerstein	Barthelmesaurach	3809/275/4	275/4	Im Oberrn Gründle
473	Kammerstein	Barthelmesaurach	3809/277/3	277/3	Im Oberrn Gründle
474	Kammerstein	Barthelmesaurach	3809/277	277	Im Oberrn Gründle
475	Kammerstein	Barthelmesaurach	3809/277/2	277/2	Moosweg
476	Kammerstein	Barthelmesaurach	3809/390/3	390/3	Geyersberg
477	Kammerstein	Barthelmesaurach	3809/391	391	Geyersberg
478	Kammerstein	Barthelmesaurach	3809/390	390	Geyersberg
479	Kammerstein	Barthelmesaurach	3809/386	386	Geyersberg
480	Kammerstein	Barthelmesaurach	3809/390/2	390/2	Nähe Fichtenweg
481	Kammerstein	Barthelmesaurach	3809/388	388	Geyersberg
482	Kammerstein	Barthelmesaurach	3809/381/2	381/2	Geyersberg
483	Kammerstein	Barthelmesaurach	3809/382	382	Geyersberg
484	Kammerstein	Barthelmesaurach	3809/387	387	Geyersberg
485	Kammerstein	Barthelmesaurach	3809/384/2	384/2	Geyersberg
486	Kammerstein	Barthelmesaurach	3809/383	383	Geyersberg
487	Kammerstein	Barthelmesaurach	3809/389	389	Geyersberg
488	Kammerstein	Barthelmesaurach	3809/381	381	Geyersberg
489	Kammerstein	Barthelmesaurach	3809/384	384	Geyersberg
490	Kammerstein	Barthelmesaurach	3809/385	385	Geyersberg
491	Kammerstein	Barthelmesaurach	3809/284	284	Im Oberrn Gründle
492	Kammerstein	Barthelmesaurach	3809/280	280	Im Oberrn Gründle
493	Kammerstein	Barthelmesaurach	3809/282	282	Im Oberrn Gründle

494	Kammerstein	Barthelmesaurach	3809/278	278	Im Obern Gründle
495	Kammerstein	Barthelmesaurach	3809/279	279	Im Obern Gründle
496	Kammerstein	Barthelmesaurach	3809/287/14	287/14	Aurach
497	Kammerstein	Barthelmesaurach	3809/287/13	287/13	Im Obern Gründle
498	Kammerstein	Barthelmesaurach	3809/276/1	276/1	Im Obern Gründle
499	Kammerstein	Barthelmesaurach	3809/287/3	287/3	Aurach
500	Kammerstein	Barthelmesaurach	3809/276	276	Im Obern Gründle
501	Kammerstein	Barthelmesaurach	3809/287/10	287/10	B 466
502	Kammerstein	Barthelmesaurach	3809/287/2	287/2	Im Obern Gründle
503	Kammerstein	Barthelmesaurach	3809/287/8	287/8	Im Obern Gründle
504	Kammerstein	Barthelmesaurach	3809/285/2	285/2	Im Obern Gründle
505	Kammerstein	Barthelmesaurach	3809/287	287	Im Obern Gründle
506	Kammerstein	Barthelmesaurach	3809/285	285	Im Obern Gründle
507	Kammerstein	Barthelmesaurach	3809/286	286	Im Obern Gründle
508	Kammerstein	Barthelmesaurach	3809/286/2	286/2	Im Obern Gründle
509	Kammerstein	Barthelmesaurach	3809/392	392	Geyersberg
510	Kammerstein	Barthelmesaurach	3809/392/3	392/3	Wiesenstraße 8
511	Kammerstein	Barthelmesaurach	3809/146	146	Zangelhecke
512	Kammerstein	Barthelmesaurach	3809/139	139	Im Untern Aurachgrund
513	Kammerstein	Barthelmesaurach	3809/85/34	85/34	Hasenwinkel
514	Kammerstein	Barthelmesaurach	3809/85/33	85/33	Hasenwinkel
515	Kammerstein	Barthelmesaurach	3809/713/3	713/3	Nähe Kr RH 4
516	Kammerstein	Barthelmesaurach	3809/713/2	713/2	Gründlesholz
517	Kammerstein	Barthelmesaurach	3809/636/6	636/6	Nähe Kr RH 4
518	Kammerstein	Barthelmesaurach	3809/636/5	636/5	Nähe Kr RH 4
519	Kammerstein	Barthelmesaurach	3809/667	667	Im Aurachgrund
520	Kammerstein	Barthelmesaurach	3809/130	130	Im Untern Aurachgrund
521	Kammerstein	Barthelmesaurach	3809/129	129	Im Untern Aurachgrund
522	Kammerstein	Barthelmesaurach	3809/128	128	Im Untern Aurachgrund
523	Kammerstein	Barthelmesaurach	3809/128/2	128/2	Im Untern Aurachgrund
524	Kammerstein	Barthelmesaurach	3809/679	679	Im Aurachgrund
525	Kammerstein	Barthelmesaurach	3809/133	133	Im Untern Aurachgrund
526	Kammerstein	Barthelmesaurach	3809/610/1	610/1	Mildach 7a
527	Kammerstein	Barthelmesaurach	3809/609/1	609/1	Mildach 7
528	Kammerstein	Barthelmesaurach	3809/604	604	In Mildach
529	Kammerstein	Barthelmesaurach	3809/607/4	607/4	In Mildach
530	Kammerstein	Barthelmesaurach	3809/139/2	139/2	Kr RH 5
531	Kammerstein	Barthelmesaurach	3809/131	131	Im Untern Aurachgrund
532	Kammerstein	Barthelmesaurach	3809/132	132	Im Untern Aurachgrund
533	Kammerstein	Barthelmesaurach	3809/134	134	Im Untern Aurachgrund
534	Kammerstein	Barthelmesaurach	3809/135	135	Im Untern Aurachgrund
535	Kammerstein	Barthelmesaurach	3809/705/2	705/2	Das Aurachaltwasser
536	Kammerstein	Barthelmesaurach	3809/667/2	667/2	Im Aurachgrund
537	Kammerstein	Barthelmesaurach	3809/622/2	622/2	In Mildach
538	Kammerstein	Barthelmesaurach	3809/672	672	Im Aurachgrund
539	Kammerstein	Barthelmesaurach	3809/669/1	669/1	Im Aurachgrund
540	Kammerstein	Barthelmesaurach	3809/669	669	Im Aurachgrund
541	Kammerstein	Barthelmesaurach	3809/624/3	624/3	In Mildach
542	Kammerstein	Barthelmesaurach	3809/672/2	672/2	Im Aurachgrund
543	Kammerstein	Barthelmesaurach	3809/624/2	624/2	Mildach 12
544	Kammerstein	Barthelmesaurach	3809/675	675	Im Aurachgrund
545	Kammerstein	Barthelmesaurach	3809/634	634	Aurachwiesen
546	Kammerstein	Barthelmesaurach	3809/675/1	675/1	In Mildach
547	Kammerstein	Barthelmesaurach	3809/635	635	Aurachwiesen
548	Kammerstein	Barthelmesaurach	3809/675/2	675/2	In Mildach
549	Kammerstein	Barthelmesaurach	3809/287/6	287/6	Aurach
550	Kammerstein	Barthelmesaurach	3809/185	185	Im Stück
551	Kammerstein	Barthelmesaurach	3809/619/1	619/1	Aurachwiesen
552	Kammerstein	Barthelmesaurach	3809/714/3	714/3	Die Aurach
553	Kammerstein	Barthelmesaurach	3809/619	619	In Mildach
554	Kammerstein	Barthelmesaurach	3809/677	677	Im Aurachgrund
555	Roth	Roth	3892/1709	1709	Krähenberg
556	Roth	Roth	3892/1484	1484	Heufuhräcker
557	Roth	Roth	3892/1488	1488	Runzeläcker
558	Roth	Roth	3892/1487	1487	Heufuhräcker
559	Roth	Roth	3892/1486	1486	Heufuhräcker
560	Roth	Roth	3892/1489	1489	Runzeläcker
561	Roth	Roth	3892/1702	1702	Bruchbeutel
562	Roth	Roth	3892/1703	1703	Bruchbeutel
563	Roth	Roth	3892/1704	1704	Bruchbeutel
564	Roth	Roth	3892/1699	1699	Bruchbeutel

565	Roth	Roth	3892/1700	1700	Bruchbeutel
566	Roth	Roth	3892/1705	1705	Krähenberg
567	Roth	Roth	3892/1701	1701	Bruchbeutel
568	Roth	Roth	3892/1708	1708	Krähenberg
569	Roth	Roth	3892/1706	1706	Krähenberg
570	Roth	Roth	3892/1483	1483	Heufuhracker
571	Roth	Roth	3892/1453	1453	Mühlberg
572	Roth	Roth	3892/1431	1431	Aurach
573	Roth	Roth	3892/1721/2	1721/2	Krähenberg
574	Roth	Roth	3892/1697/2	1697/2	Bruchbeutel
575	Roth	Roth	3892/1724	1724	Krähenberg
576	Roth	Roth	3892/1719	1719	Krähenberg
577	Roth	Roth	3892/1698	1698	Bruchbeutel
578	Roth	Roth	3892/1697	1697	Bruchbeutel
579	Roth	Roth	3892/1696	1696	Bruchbeutel
580	Roth	Roth	3892/1696/2	1696/2	Bruchbeutel
581	Roth	Roth	3892/1402/1	1402/1	Büchenbacher Weg
582	Roth	Roth	3892/811/3	811/3	Bahnlinie Treuchtlingen-Nürnberg
583	Roth	Roth	3892/1420	1420	Büchenbacher Wegäcker
584	Roth	Roth	3892/1421	1421	Büchenbacher Wegäcker
585	Roth	Roth	3892/1422	1422	Büchenbacher Wegäcker
586	Roth	Roth	3892/1691	1691	Bruchbeutel
587	Roth	Roth	3892/1690	1690	Bruchbeutel
588	Roth	Roth	3892/1693	1693	Bruchbeutel
589	Roth	Roth	3892/1694	1694	Bruchbeutel
590	Roth	Roth	3892/1692	1692	Bruchbeutel
591	Roth	Roth	3892/1695	1695	Bruchbeutel
592	Roth	Roth	3892/1718	1718	Krähenberg
593	Roth	Roth	3892/1490	1490	Runzeläcker
594	Roth	Roth	3892/1432/2	1432/2	Nähe Lohmühle
595	Roth	Roth	3892/1423/1	1423/1	Büchenbacher Wegäcker
596	Roth	Roth	3892/1432	1432	Büchenbacher Wegäcker
597	Roth	Roth	3892/1433	1433	Mühlberg
598	Roth	Roth	3892/1437	1437	Mühlberg
599	Roth	Roth	3892/1424	1424	Aurach
600	Roth	Roth	3892/1427	1427	Büchenbacher Wegäcker
601	Roth	Roth	3892/1426	1426	Büchenbacher Wegäcker
602	Roth	Roth	3892/1707	1707	Krähenberg
603	Roth	Roth	3892/1423	1423	Büchenbacher Wegäcker
604	Roth	Roth	3892/1439/1	1439/1	Mühlberg
605	Roth	Roth	3892/1438/1	1438/1	Nähe Mühlbergweg
606	Roth	Roth	3892/1440/2	1440/2	Mühlberg
607	Roth	Roth	3892/1452/4	1452/4	Mühlberg
608	Roth	Roth	3892/1485	1485	Heufuhracker
609	Roth	Rothaurach	3893/38	38	Schwabacher Straße 26
610	Roth	Rothaurach	3893/66	66	Unterer Grund
611	Roth	Rothaurach	3893/65	65	Unterer Grund
612	Roth	Rothaurach	3893/44	44	Nähe Schwabacher Straße
613	Roth	Rothaurach	3893/67	67	Unterer Grund
614	Roth	Rothaurach	3893/64	64	Unterer Grund
615	Roth	Rothaurach	3893/33/19	33/19	Schwabacher Straße
616	Roth	Rothaurach	3893/58	58	In Rothaurach
617	Roth	Rothaurach	3893/63	63	In Rothaurach
618	Roth	Rothaurach	3893/33	33	In Rothaurach
619	Roth	Rothaurach	3893/33/2	33/2	Schwabacher Straße
620	Roth	Rothaurach	3893/37/1	37/1	Nähe Schwabacher Straße
621	Roth	Rothaurach	3893/37	37	Nähe Schwabacher Straße
622	Roth	Rothaurach	3893/40/2	40/2	Nähe Schwabacher Straße
623	Roth	Rothaurach	3893/73	73	Unterer Grund
624	Roth	Rothaurach	3893/69	69	Unterer Grund
625	Roth	Rothaurach	3893/289/1	289/1	Aurach
626	Roth	Rothaurach	3893/32	32	Aurauer Weg 4
627	Roth	Rothaurach	3893/33/23	33/23	Nähe Schwabacher Straße
628	Roth	Rothaurach	3893/328	328	Auracher Wiesen
629	Roth	Rothaurach	3893/331	331	Auracher Wiesen
630	Roth	Rothaurach	3893/65/2	65/2	Unterer Grund
631	Roth	Rothaurach	3893/41	41	Schwabacher Straße 22
632	Roth	Rothaurach	3893/43	43	Schwabacher Straße 28
633	Roth	Rothaurach	3893/33/26	33/26	Nähe Schwabacher Straße
634	Roth	Rothaurach	3893/68	68	Unterer Grund
635	Roth	Rothaurach	3893/73/2	73/2	Unterer Grund

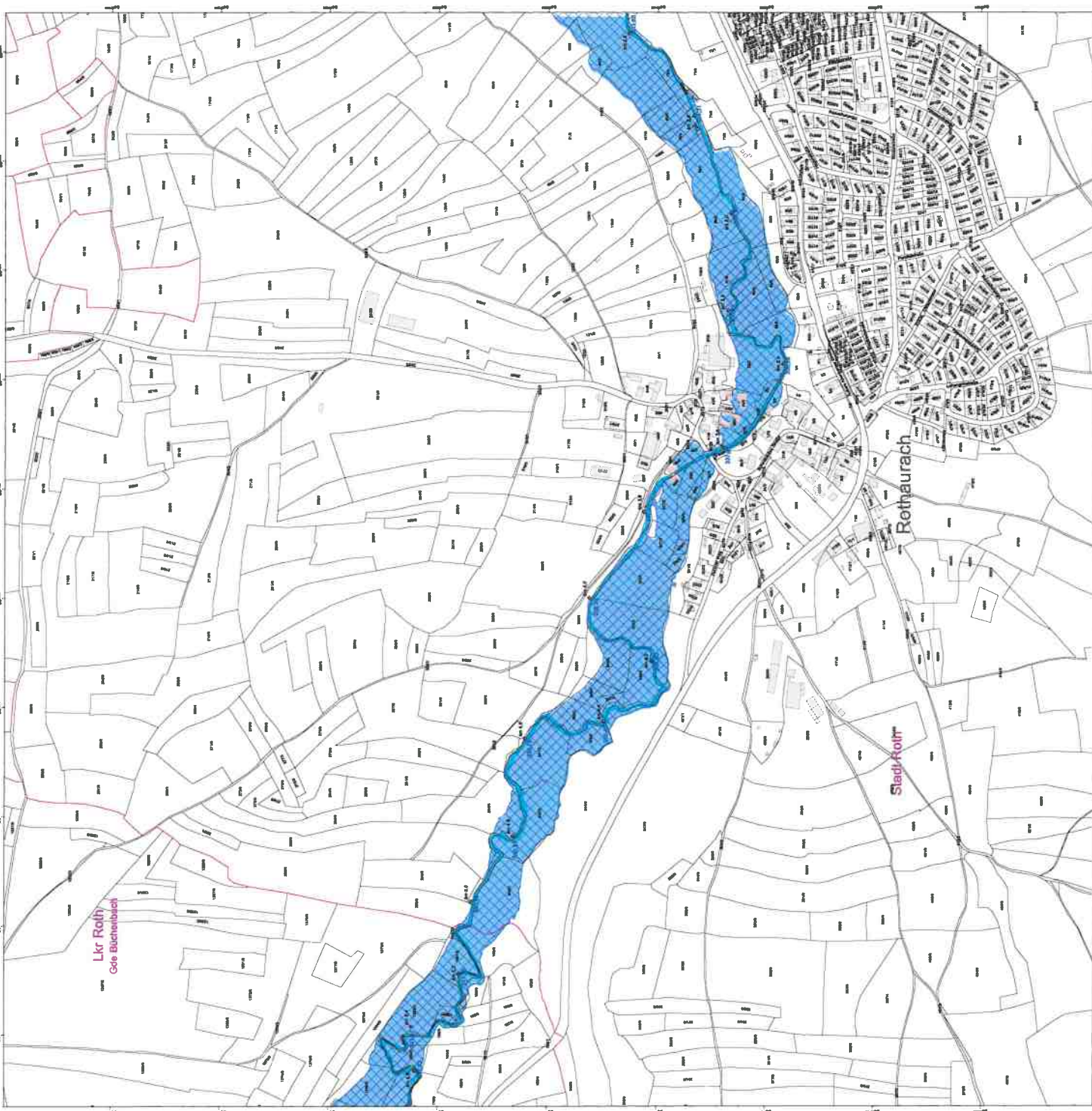
636	Roth	Rothaurach	3893/33/5	33/5	In Rothaurach
637	Roth	Rothaurach	3893/17/3	17/3	Nähe Schwabacher Straße
638	Roth	Rothaurach	3893/49	49	Schwabacher Straße 23
639	Roth	Rothaurach	3893/49/3	49/3	Nähe Schwabacher Straße
640	Roth	Rothaurach	3893/49/2	49/2	Nähe Schwabacher Straße
641	Roth	Rothaurach	3893/33/3	33/3	Nähe Schwabacher Straße
642	Roth	Rothaurach	3893/48/3	48/3	Nähe Schwabacher Straße
643	Roth	Rothaurach	3893/107	107	An der Brünstgasse
644	Roth	Rothaurach	3893/327	327	Auracher Wiesen
645	Roth	Rothaurach	3893/92	92	Brünstespan
646	Roth	Rothaurach	3893/115	115	An der Brünstgasse
647	Roth	Rothaurach	3893/82	82	Unterer Grund
648	Roth	Rothaurach	3893/81	81	Unterer Grund
649	Roth	Rothaurach	3893/83	83	Unterer Grund
650	Roth	Rothaurach	3893/143	143	In der Lache
651	Roth	Rothaurach	3893/72	72	Unterer Grund
652	Roth	Rothaurach	3893/330	330	Auracher Wiesen
653	Roth	Rothaurach	3893/329	329	Auracher Wiesen
654	Roth	Rothaurach	3893/80	80	Unterer Grund
655	Roth	Rothaurach	3893/327/2	327/2	Auracher Wiesen
656	Roth	Rothaurach	3893/333	333	Auracher Wiesen
657	Roth	Rothaurach	3893/33/25	33/25	In Rothaurach
658	Roth	Rothaurach	3893/78	78	Unterer Grund
659	Roth	Rothaurach	3893/73/3	73/3	Unterer Grund
660	Roth	Rothaurach	3893/148	148	In der Lache
661	Roth	Rothaurach	3893/152	152	In der Lache
662	Roth	Rothaurach	3893/150	150	In der Lache
663	Roth	Rothaurach	3893/84/2	84/2	Unterer Grund
664	Roth	Rothaurach	3893/154	154	In der Lache
665	Roth	Rothaurach	3893/652	652	Schönwald
666	Roth	Rothaurach	3893/651	651	Schönwald
667	Roth	Rothaurach	3893/146	146	In der Lache
668	Roth	Rothaurach	3893/83/3	83/3	Unterer Grund
669	Roth	Rothaurach	3893/87	87	Unterer Grund
670	Roth	Rothaurach	3893/86/2	86/2	Unterer Grund
671	Roth	Rothaurach	3893/85/2	85/2	Unterer Grund
672	Roth	Rothaurach	3893/86	86	Unterer Grund
673	Roth	Rothaurach	3893/153	153	In der Lache
674	Roth	Rothaurach	3893/155	155	In der Lache
675	Roth	Rothaurach	3893/85	85	Unterer Grund
676	Roth	Rothaurach	3893/3/1	3/1	In Rothaurach
677	Roth	Rothaurach	3893/3	3	In Rothaurach
678	Roth	Rothaurach	3893/17/2	17/2	Nähe Schwabacher Straße
679	Roth	Rothaurach	3893/63/2	63/2	In Rothaurach
680	Roth	Rothaurach	3893/1/4	1/4	In Rothaurach
681	Roth	Rothaurach	3893/60	60	In Rothaurach
682	Roth	Rothaurach	3893/334	334	Auracher Wiesen
683	Roth	Rothaurach	3893/326	326	Auracher Wiesen
684	Roth	Rothaurach	3893/342	342	Auracher Wiesen
685	Roth	Rothaurach	3893/343	343	Auracher Wiesen
686	Roth	Rothaurach	3893/333/2	333/2	Auracher Wiesen
687	Roth	Rothaurach	3893/294	294	Im Ried
688	Roth	Rothaurach	3893/338	338	Auracher Wiesen
689	Roth	Rothaurach	3893/335	335	Auracher Wiesen
690	Roth	Rothaurach	3893/341	341	Auracher Wiesen
691	Roth	Rothaurach	3893/339	339	Auracher Wiesen
692	Roth	Rothaurach	3893/337	337	Auracher Wiesen
693	Roth	Rothaurach	3893/336	336	Auracher Wiesen
694	Roth	Rothaurach	3893/344	344	Auracher Wiesen
695	Roth	Rothaurach	3893/302	302	Im Ried
696	Roth	Rothaurach	3893/289	289	Im Ried
697	Roth	Rothaurach	3893/286	286	Im Ried
698	Roth	Rothaurach	3893/84	84	Unterer Grund
699	Roth	Rothaurach	3893/79	79	Unterer Grund
700	Roth	Rothaurach	3893/94	94	Brünstespan



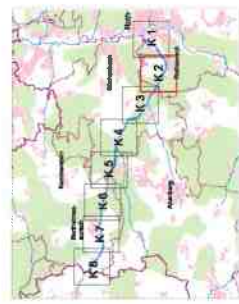
- Legende**
- ermitteltes Überschwemmungsgebiet
 - festgesetztes Überschwemmungsgebiet
 - Gewässer
 - Flutkornstein
 - Wassergrenze des ermittelten Überschwemmungsgebietes in m ü. NNH
 - Landtagsgrenzen
 - Gemeindegrenzen
 - Flurbildungsgrenzen
 - Gebäude
 - betroffene Gebäude



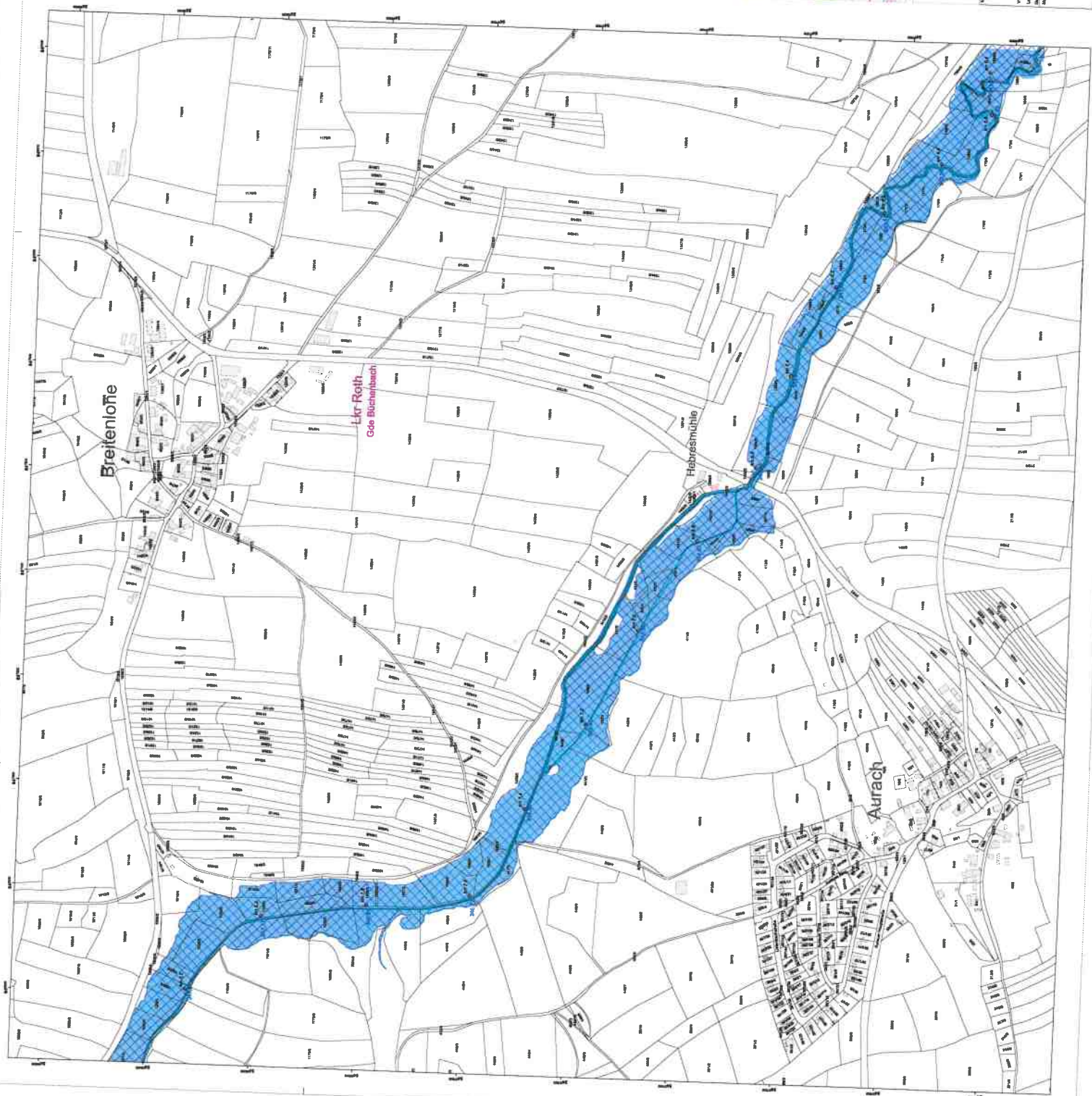
Quasibehörde	Landkreis Roth (1990 bis 31.12.2007)
Postleitzahl	91074
Vermerk	Überschwemmungsgebiet
Verfahren	Überschwemmungsgebiet
Standort	Landkreis Roth
Maßstab	1:2.000
Datumsdatum	12.09.2007
Blattgröße	3
Blattnummer	K1
Blatttitel	Überschwemmungsgebiet
Blattjahr	12.09.2007



- Legende**
- ermitteltes Überschwemmungsgebiet
 - festgelegtes Überschwemmungsgebiet
 - Gewässer
 - Fließkörperlängen
 - Wasserspiegelhöhen des ermittelten Überschwemmungsgebietes in m ü. NNH
 - Landstrichgrenzen
 - Gemeindegrenzen
 - Flurstücksgrenzen
 - Gebäude
 - betroffene Gebäude



Datum: 12.06.2011 Maßstab: 1:2.000 Blatt: D 4814 Blattgröße: 100x100m Blattnummer: 100/100	
Projekt: 3 Auftraggeber: Gemeinde Rothaurach Auftrag: Festlegung des Überschwemmungsgebietes Auftraggeber: Landratsamt Roth Auftraggeber: Amt für Bauwesen, Abwasser und Katastrophenschutz	Projekt: K 2 Auftraggeber:
Detailkarte	

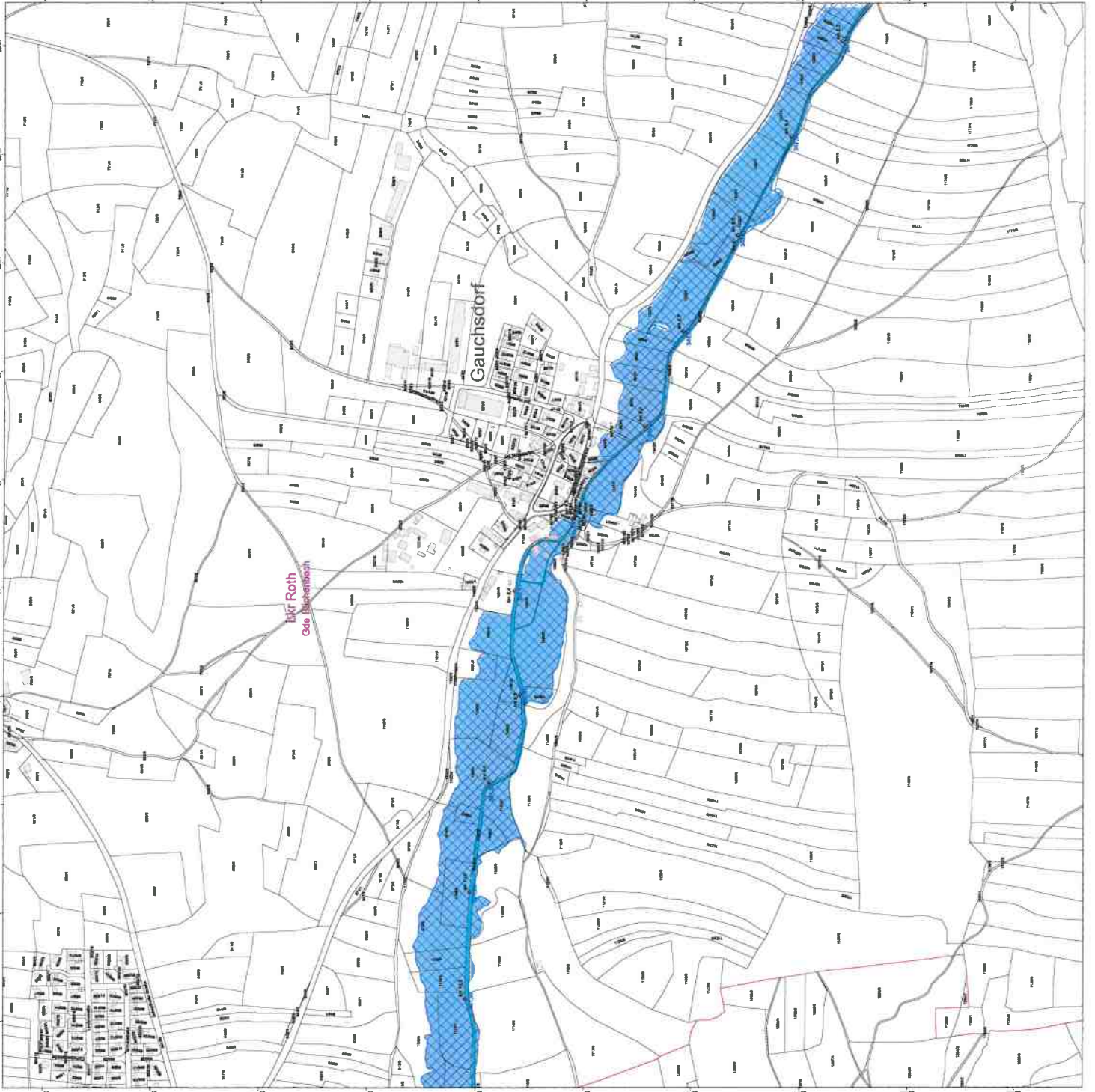


Legende

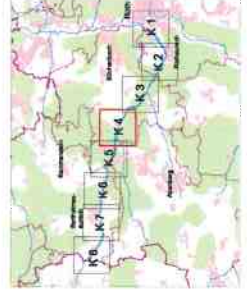
	ermitteltes Überschwemmungsgebiet
	festgesetztes Überschwemmungsgebiet
	Gewässer
	Flussdammstein
	Wasserspiegellinie des ermittelten Überschwemmungsgebietes in m.ü. NN
	Ländergrenzen
	Gemeindegrenzen
	Flurbückelgrenzen
	Gebäude
	betroffene Gebäude



	N
	1:2.500
Gemarkung: Lkr. Roth Katastralgemeinschaft: Gde. Buchenbach Katastralkarte: 1:25.000 Stand: 2015	
Projekt: Gde. Buchenbach Plan-Nr.: 0.03 - 17.020 Festlegung des Überschwemmungsgebietes Vorwähliger Landbesitzer: Lkr. Roth Maßstab: 1:2.500 Datum: 2015	Blatt: 3 Folie: K3 Datum: 2015
Detailkarte	



- Legende**
- ermitteltes Überschwemmungsgebiet
 - festgelegtes Überschwemmungsgebiet
 - Gewässer
 - Flussbänke/Stein
 - Wasserspiegelhöhe des ermittelten Überschwemmungsgebietes in m ü. NNH
 - Landeilegrenzen
 - Gemeindegrenzen
 - Flurbürosgrenzen
 - Gekulte
 - betroffene Gebiete

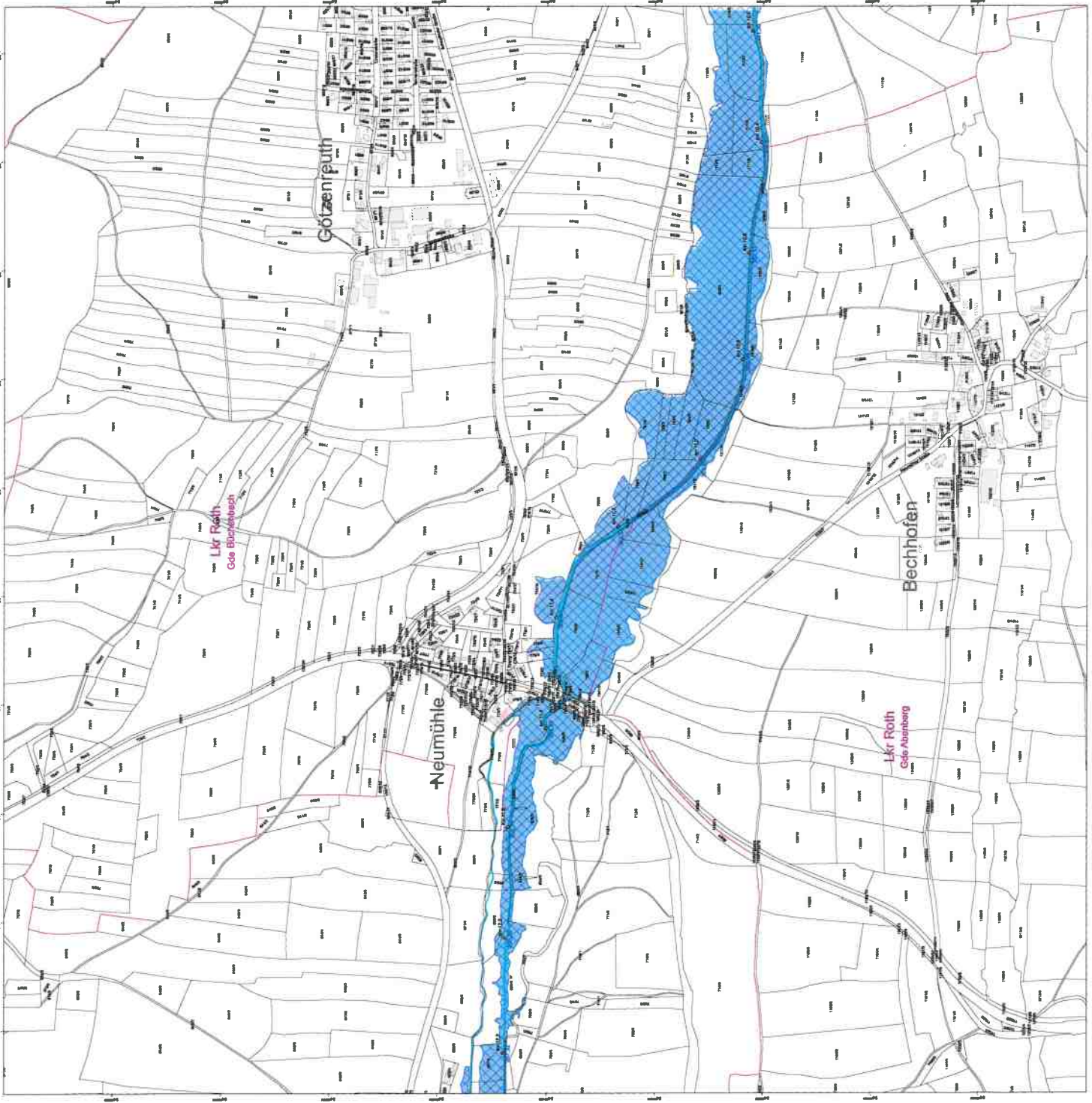


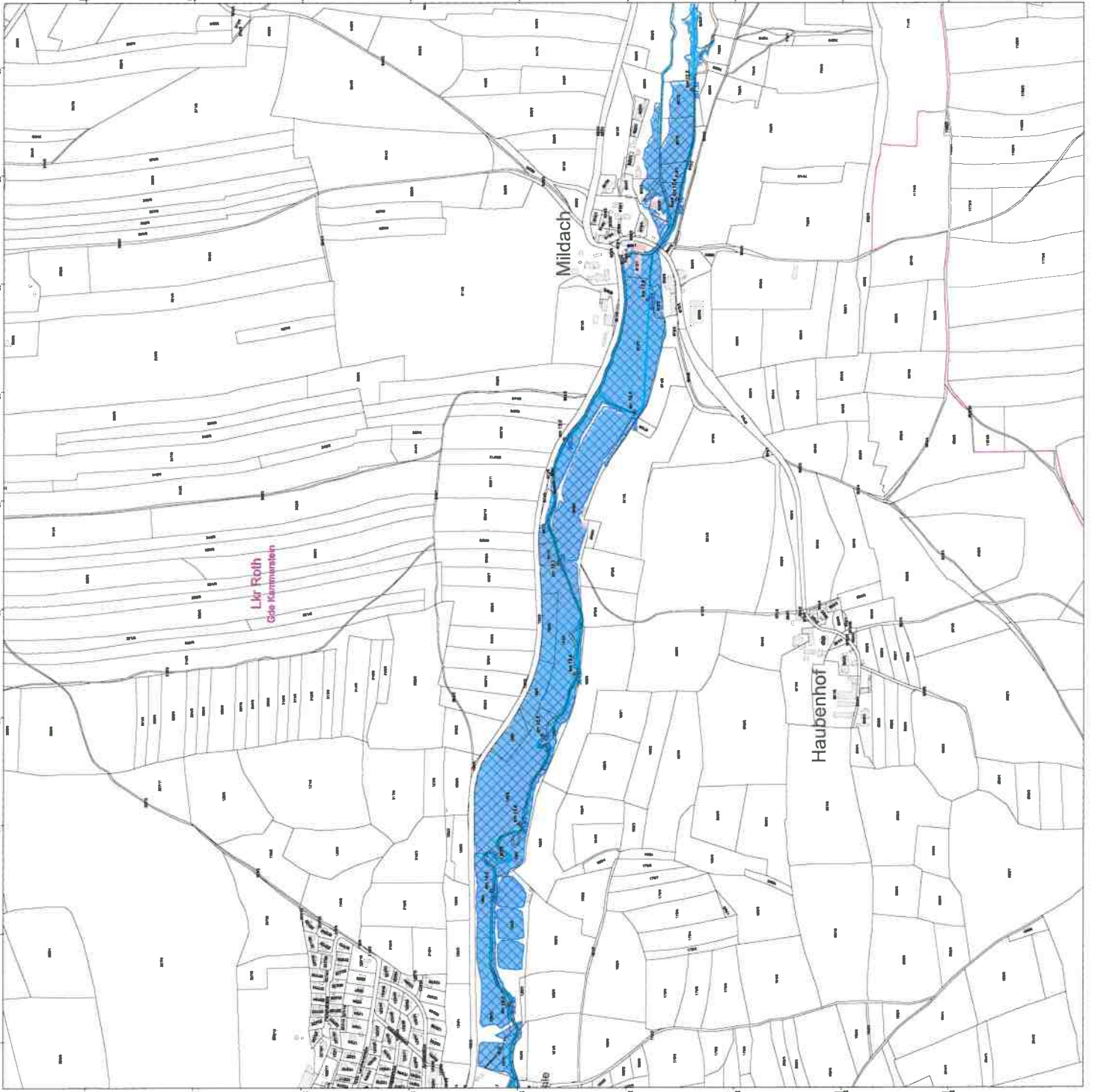
Gezeichnet von:	Andreas Lippert/Geographisches Institut der Universität Bayreuth (2011)
Verarbeitet:	Oliver H. Eißelich, Auroch
Projekt:	Projekt zur Ermittlung der Flutgefährdung des Überschwemmungsgebietes Landratsamt Roth
Vermaßstab:	1:12.000
Stand:	12.08.2011
Blatt:	3
Blatt:	K 4
Blatt:	12.08.2011
Blatt:	12.08.2011

- Legende**
- ermitteltes Überschwemmungsgebiet
 - festgelegtes Überschwemmungsgebiet
 - Gewässer
 - Flussbänke/Stein
 - Wasserspiegelnähe des ermittelten Überschwemmungsgebietes in m. ü. NNH
 - Landwägungsrennen
 - Gemeindegrenzen
 - Flursiedlungsrennen
 - Gebäude
 - betroffene Gebäude



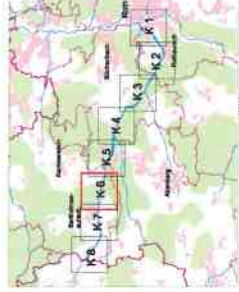
Datum: 12.06.2011 Maßstab: 1:2.000 Blatt: K 6 Blatt: K 5 Blatt: K 4 Blatt: K 3 Blatt: K 2	
Auftraggeber: Gew. u. Bodsch. Auerch Festlegung des Überschwemmungsgebietes Lärmschutz (MfL, Lärmschutz, Planung und Kontrolle)	Auftrag: 3 K 6
Projekt: Festlegung des Überschwemmungsgebietes Lärmschutz (MfL, Lärmschutz, Planung und Kontrolle)	
Datum: 12.06.2011 Blatt: K 6 Blatt: K 5 Blatt: K 4 Blatt: K 3 Blatt: K 2	





Legende

- ermittelt Überschwemmungsgebiet
- festgesetztes Überschwemmungsgebiet
- Gewässer
- Flusskörnerstein
- Wasserspiegel des ermittelten Überschwemmungsgebietes in m ü. NNH
- Landtagsgrenzen
- Gemeindegrenzen
- Flussabstufungen
- Gebäude
- betroffene Gebäude



1:2.000

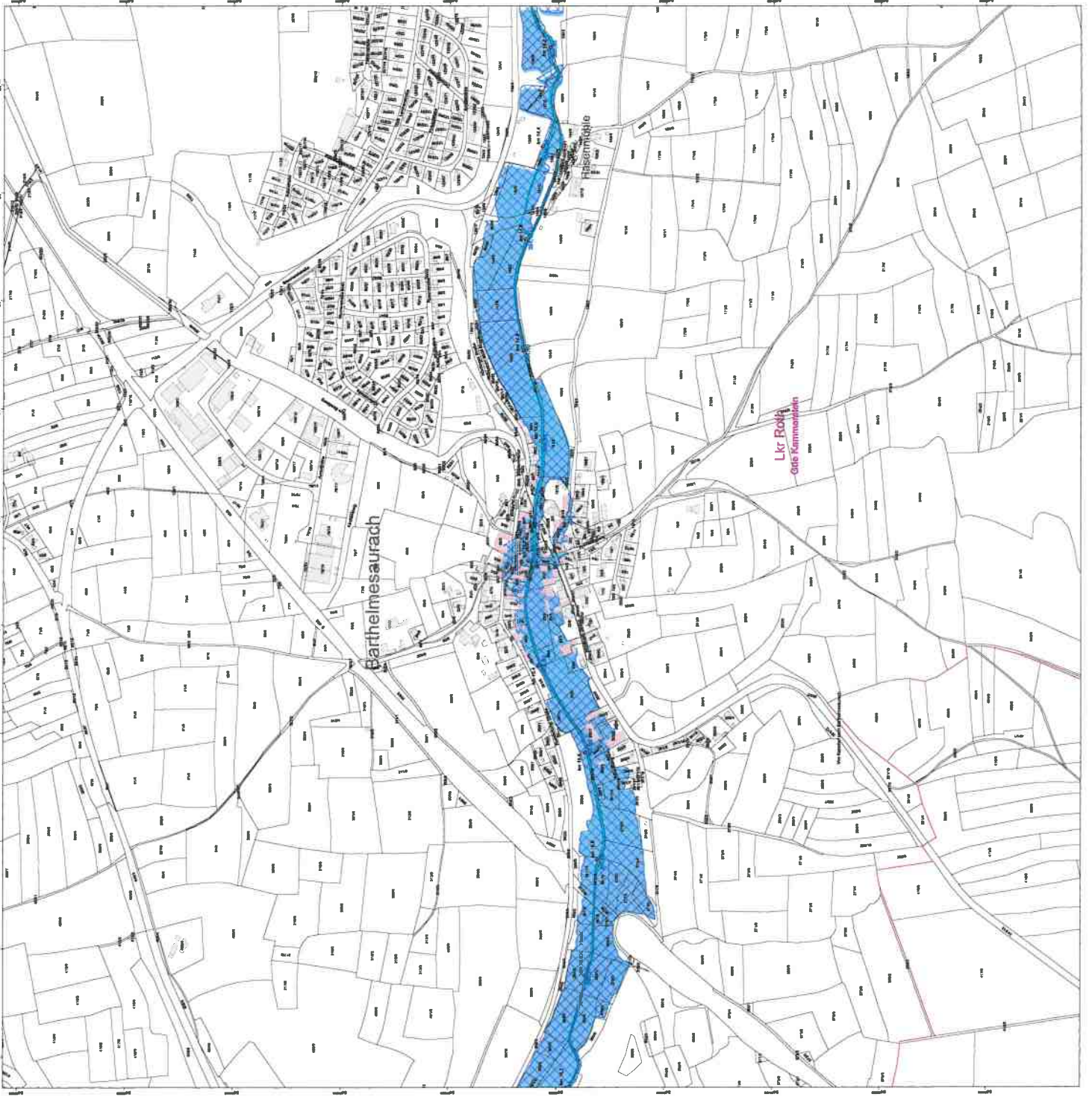
Verantwortlich:
Landratsamt Lkr. Roth
Verwaltungsamt Krummstern (2017)

Blatt: 3

Überschwemmungsgebiet
Lkr. Roth

Detailkarte

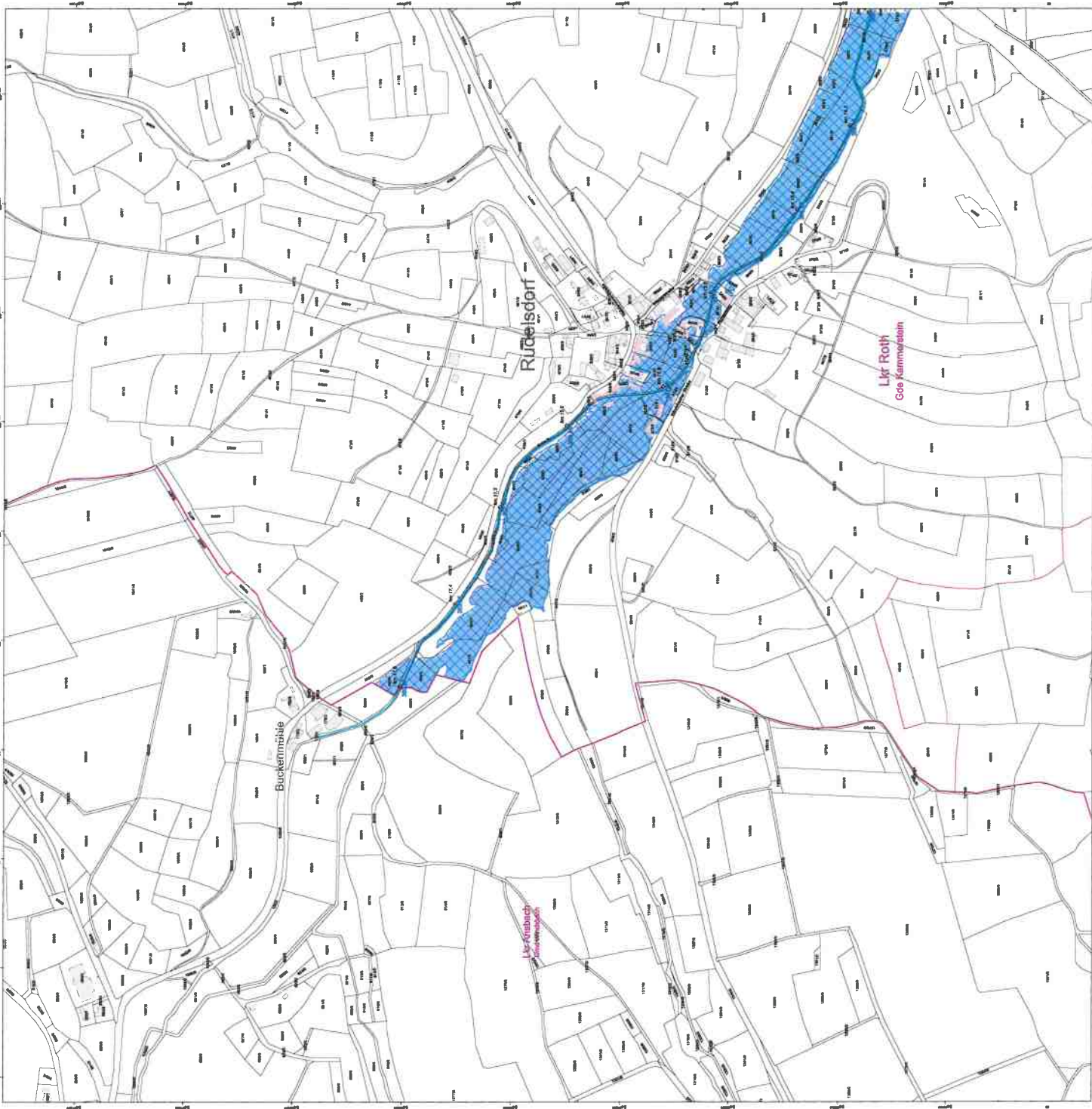
Stand: 18.08.2017













- Legende**
- erntliches Überschwemmungsgebiet
 - teilweise Überschwemmungsgebiet
 - Gewässer
 - Flussdammelinien
 - Wasserspiegelhöhe des erntlichen Überschwemmungsgebietes in m.ü. NNH
 - Landreilengrenzen
 - Gemeindegrenzen
 - Flurstücksgrenzen
 - Gebäude
 - betroffene Gebäude



Abwässerung des Landesamtes für Wasserbau und Gewässerschutz (LAW)	
Nummer: 3	Blatt: K 7
Vermaßstab: 1:12.500	
Datum: 12.06.2011	
Detailkarte	




Legende

-  ermitteltes Überschwemmungsgebiet
-  festgesetztes Überschwemmungsgebiet
-  Gewässer
-  Flussschlammstein
-  Wasserspiegellinie des ermittelten Überschwemmungsgebietes in m ü. NNH
-  Landratsbezirke
-  Gemeindebezirke
-  Flurbildungsbezirke
-  Gebiete
-  barrierefreie Gebiete

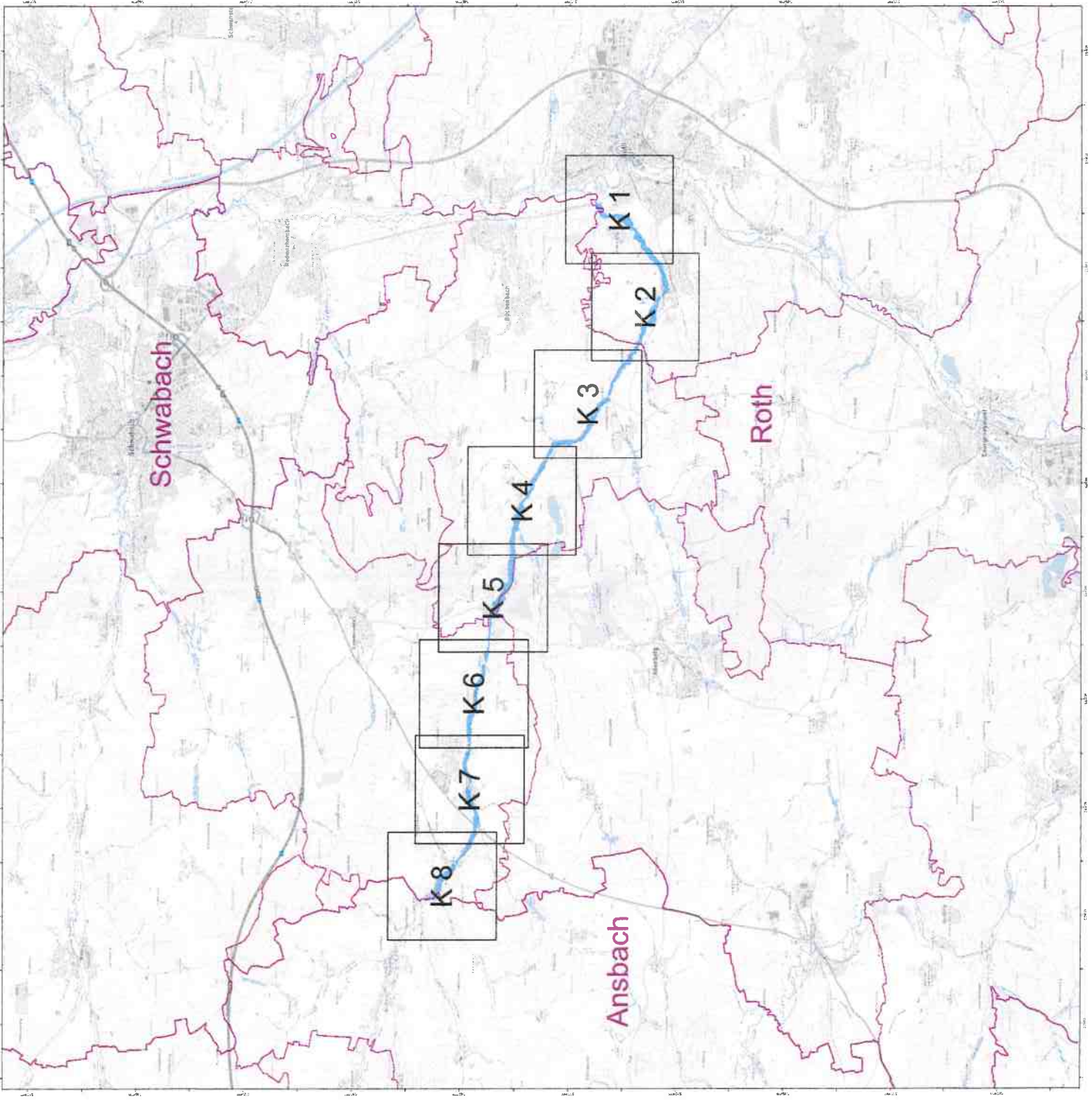


Ort: Rüdelsdorf Kreis: Lkr. Grotzbach Amt: Amt Grotzbach-Kammeldain (AGK)	
Datum: 12.05.2011 Maßstab: 1:2.000	Blatt: 3 Folie: K 8 Datum: 12.05.2011

- Legende**
-  Blattschraie
 -  Landkreisgrenzen
 -  Gemeindegrenzen
 -  festzusetzendes Überschwemmungsgebiet



Auftraggeber: Landkreis Schwabach Postfach 506 91054 Schwabach Telefon: 09141 17 222 Telefax: 09141 17 223 E-Mail: info@landkreis-schwabach.de		Blatt: 2
Auftrag: festzusetzendes Überschwemmungsgebiet für Gewässabschnitt Ü1 (Überschwemmungsgebiet)		Gewässernummer: Ü 1
Datum: 17.09.2011		Maßstab: 1:25.000
Projekt: Festsetzung des Überschwemmungsgebietes für den Gewässerschnitt Ü1		Projekt-Nr.: 1111/2011
Auftraggeber: Landkreis Schwabach Postfach 506 91054 Schwabach Telefon: 09141 17 222 Telefax: 09141 17 223 E-Mail: info@landkreis-schwabach.de		Auftraggeber: Landkreis Schwabach Postfach 506 91054 Schwabach Telefon: 09141 17 222 Telefax: 09141 17 223 E-Mail: info@landkreis-schwabach.de



Verordnung des Landratsamtes Roth für das Überschwemmungsgebiet an der südlichen Aurach (Gewässer II. Ordnung) von Fluss-km 0,420 – 17,620 in den Gemeinden Kammerstein und Büchenbach sowie den Städten Abenberg und Roth, Landkreis Roth,

vom

Das Landratsamt Roth erlässt auf Grund von § 76 Abs. 2 des Wasserhaushaltsgesetzes (WHG) vom 31. Juli 2009 (BGBl. I 2585), das zuletzt durch Art. 2 des Gesetzes vom 18. August 2021 (BGBl. I S. 3901) geändert wurde, in Verbindung mit § 11 Nr. 4 Delegationsverordnung (DelV) vom 28. Januar 2014 (GVBl. S 22), die zuletzt durch Verordnung vom 14. Dezember 2021 (BayMBl. Nr. 902) geändert worden ist, Art. 46 Abs. 3, Art. 63 und Art. 73 des Bayerischen Wassergesetzes (BayWG) vom 25. Februar 2010 (GVBl. S. 66, ber. S. 130), das zuletzt durch § 1 des Gesetzes vom 9. November 2021 (GVBl. S. 608) geändert wurde, folgende Verordnung:

§ 1

Allgemeines, Zweck

(1) ¹In den Gemeinden Kammerstein und Büchenbach sowie in den Städten Abenberg und Roth des Landkreises Roth wird das in § 2 näher beschriebene Überschwemmungsgebiet an der südlichen Aurach (Gewässer II. Ordnung) festgesetzt. ²Das Überschwemmungsgebiet betrifft die in § 2 dargestellten Flächen, die bei einem 100-jährlichen Hochwasser überschwemmt oder durchflossen oder die für Hochwasserentlastung oder Rückhaltung beansprucht werden. ³Für dieses Gebiet werden die folgenden Regelungen erlassen.

(2) ¹Die Festsetzung dient der Darstellung einer konkreten, von Natur aus bestehenden Hochwassergefahr in dem betroffenen Bereich. ²Zudem werden Bestimmungen zur Vermeidung von Schäden und zum Schutz vor Hochwassergefahren getroffen. ³Durch die Verordnung sollen insbesondere

- in bebauten und zur Bebauung vorgesehenen Gebieten Schäden durch Hochwasser vermieden oder zumindest verringert,
- ein schadloser Hochwasserabfluss sichergestellt,
- freie, unbebaute Fläche als Rückhaltefläche geschützt und erhalten,
- ein hochwasserangepasster Umgang mit wassergefährdenden Stoffen sichergestellt und
- das Risikobewusstsein und die Gefahrenabwehr für den Hochwasserfall gestärkt

werden.

(3) ¹Grundlage für die Ermittlung des Überschwemmungsgebiets ist das 100-jährliche Hochwasser (im folgenden Bemessungshochwasser – HQ₁₀₀). ²Ein 100-jährliches Hochwasser wird an einem Standort im statistischen Durchschnitt in 100 Jahren einmal erreicht oder überschritten. ³Da es sich um einen Mittelwert handelt, kann dieser Abfluss innerhalb von 100 Jahren auch mehrfach auftreten.

§ 2

Umfang des Überschwemmungsgebiets

(1) Das Überschwemmungsgebiet an der südlichen Aurach (Gewässer II. Ordnung) im Landkreis Roth beginnt ab Fluss-km 17+620 an der Landkreisgrenze zum Landkreis Ansbach in der Gemeinde Kammerstein und endet bei Fluss-km 0+420 nordwestlich der Stadt Roth kurz vor der Mündung in die Rednitz (Gewässer I. Ordnung) an der westlichen Grenze zum amtlich festgesetzten Überschwemmungsgebiet für die Rednitz.

(2) ¹Die Grenzen des Überschwemmungsgebiets sind in dem mitveröffentlichten Übersichtsplan Ü1 des Wasserwirtschaftsamtes Nürnberg zur südlichen Aurach vom 18. Mai 2021 im Maßstab 1:25.000 eingetragen. ²Für die genauen Grenzziehungen sind acht Detailkarten K1, K2, K3, K4, K5, K6, K7 und K8 des Wasserwirtschaftsamtes Nürnberg vom 18. Mai 2021 im Maßstab 1:2.500 maßgebend, die im Landratsamt Roth niedergelegt sind. ³Sie sind Bestandteil der Verordnung und können dort während der Dienststunden eingesehen werden. ⁴In den Detailkarten ist das festgesetzte Überschwemmungsgebiet dunkelblau schraffiert. ⁵Die genaue Fläche verläuft auf der jeweils gekennzeichneten Grundstücksgrenze oder, wenn die Grenze ein Grundstück schneidet, auf der dem Gewässer näheren Kante der gekennzeichneten Linie. ⁶Gänzlich im Überschwemmungsgebiet liegende Gebäude sowie solchen gleichgestellte Gebäude, die teilweise im Überschwemmungsgebiet liegen, sind in den Detailkarten ebenfalls farblich (rosa) hervorgehoben.

(3) Veränderungen der Grenzen oder der Bezeichnungen der im Überschwemmungsgebiet gelegenen Grundstücke berühren die festgesetzten Grenzen des Überschwemmungsgebiets nicht.

(4) ¹Auskunft über die Höhe der HW₁₀₀-Linie (Wasserstand bei 100-jährlichem Hochwasser) erteilt das Wasserwirtschaftsamt Nürnberg. ²An öffentlichen Gebäuden und an öffentlichen Anlagen soll die HW₁₀₀-Linie als Anhaltspunkt für die Hochwassergefahr für jede Person gut sichtbar gekennzeichnet werden.

§ 3

Schutzvorschriften, Verbote

¹Im Überschwemmungsgebiet gelten die im Wasserhaushaltsgesetz (WHG), im Bayerischen Wassergesetz (BayWG) und in der Verordnung über Anlagen zum Umgang mit wassergefährdenden Stoffen (AwSV) in der jeweils aktuell gültigen Fassung festgelegten Verbote, Genehmigungsvorbehalte und Anforderungen, soweit in dieser Verordnung nichts anderes festgelegt ist. ²Hingewiesen wird insbesondere auf die gesetzlichen Schutzvorschriften

- für die Ausweisung von neuen Baugebieten (§ 78 Abs. 1 bis 3 WHG)
- für die Errichtung und Erweiterung baulicher Anlagen (§ 78 Abs. 4, 5 und 7) und
- für sonstige Vorhaben nach § 78a Abs. 1 Satz 1 Nrn. 1 bis 6 und Nr. 8 WHG i.V.m. § 78a Abs. 2 WHG.

§ 4 Heizölverbraucheranlagen

- (1) Für die Errichtung neuer Heizölverbraucheranlagen gilt § 78c Abs. 1 WHG.
- (2) Für bestehende Heizölverbraucheranlagen gilt § 5 Abs. 1.
- (3) Für die Prüfpflicht neuer und bestehender Heizölverbraucheranlagen gilt § 5 Abs. 3.

§ 5 Anlagen zum Umgang mit wassergefährdenden Stoffen

(1) ¹Anlagen zum Umgang mit wassergefährdenden Stoffen dürfen nur unter Einhaltung des § 50 Abs. 1 AwSV errichtet oder betrieben werden. ²Die Vorgaben des § 50 Abs. 1 AwSV gelten unter Berücksichtigung des Einzelfalls insbesondere als eingehalten, wenn

1. Anlagen vorrangig oberhalb des Bemessungshochwassers aufgestellt sind, oder
2. Anlagen so aufgestellt sind, dass sie vom Hochwasser nicht erreicht werden können (Aufstellräume der Anlagen sowie benachbarte Räume unterhalb der HQ₁₀₀-Kote gegen eindringendes Wasser sichern, Raumöffnungen und Wanddurchführungen gegen drückendes Wasser abdichten, keine Abläufe) oder, falls dies ebenfalls nicht möglich sein sollte,
3. Anlagen und Anlagenteile
 - so gesichert sind, dass sie bei Hochwasser nicht aufschwimmen oder ihre Lage verändern (bei vollständiger Überflutung muss mindestens eine 1,1-fache, bei teilweiser Überflutung mindestens ein 1,6-fache Sicherheit gegen Auftrieb der leeren Anlage oder des leeren Anlagenteils gewährleistet sein) und
 - gegen einen äußeren Wasserdruck bis HQ₁₀₀ standsicher sind (Bei Anlagen in Kellerräumen muss zudem mindestens eine Standsicherheit gegen einen äußeren Wasserdruck bis Raumhöhe oder bis Geländeoberkante - maßgeblich ist der größere Wert - gewährleistet sein) und
 - so aufgestellt sind, dass bei Hochwasser kein Wasser in Behälteröffnungen oder Durchführungen eindringen kann (u.a. Grenzwertgeber, Füllstandsanzeiger, Befüllleitung abdichten, Entlüftungsleitungen enden im Freien mindestens 50 cm über der HQ₁₀₀-Kote) und
 - mechanische Beschädigungen der Anlage im Hochwasserfall (zum Beispiel durch Treibgut oder Eisstau) auszuschließen sind.

³Wesentliche Änderungen an Anlagen zum Umgang mit wassergefährdenden Stoffen sind zum Änderungszeitpunkt hochwassersicher auszuführen.

(2) ¹Wer eine nach § 46 Abs. 3 AwSV prüfpflichtige Anlage zum Umgang mit wassergefährdenden Stoffen im Geltungsbereich dieser Verordnung errichten oder wesentlich ändern

will, hat dies dem Landratsamt Roth gemäß § 40 AwSV mindestens sechs Wochen im Voraus schriftlich anzuzeigen. ²§ 5 Abs. 1 dieser Verordnung i.V.m. § 78c Abs. 1 WHG bleibt unberührt. ³Bestehende Anlagen sind dem Landratsamt Roth unverzüglich nach Inkrafttreten dieser Verordnung anzuzeigen.

(3) ¹Bei prüfpflichtigen Anlagen zum Umgang mit wassergefährdenden Stoffen im Geltungsbereich dieser Verordnung sind gemäß § 46 Abs. 3 AwSV die Prüfzeitpunkte und Prüfintervalle nach Maßgabe der Anlage 6 AwSV zu beachten. ²Bestehende Anlagen zum Umgang mit wassergefährdenden Stoffen im Geltungsbereich dieser Verordnung, die nach § 46 Abs. 3 i.V.m. Anlage 6 AwSV prüfpflichtig sind, bislang aber nicht zumindest einmal von einem Sachverständigen nach AwSV auf ihre Hochwassersicherheit geprüft worden sind, sind innerhalb von sechs Monaten nach Inkrafttreten dieser Verordnung erstmalig durch einen Sachverständigen nach AwSV prüfen zu lassen. ³Ablauf und Durchführung richten sich nach der AwSV. ⁴Mit dem Abschluss dieser Prüfung beginnt die Frist für wiederkehrende Prüfungen dieser Anlagen nach AwSV. ⁵Bestehende Anlagen, die vor dem 1. August 2017 bereits einmalig auf ihre Hochwassersicherheit geprüft und nachgerüstet wurden, sind innerhalb der in § 70 Abs. 2 AwSV genannten Fristen erneut zu prüfen.

(4) Weitergehende Regelungen in Einzelfallanordnungen nach AwSV oder in behördlichen Zulassungen für die Anlage bleiben unberührt.

(5) Für die Errichtung und den Betrieb von Jauche-, Gülle und Silagesickersaftanlagen (JGS-Anlagen) im Sinne des § 2 Abs. 13 AwSV gelten die Bestimmungen der Nrn. 8.2 und 8.3 Anlage 7 AwSV.

§ 6 Inkrafttreten

Diese Verordnung tritt am Tag nach ihrer Bekanntmachung im Amtsblatt des Landkreises Roth in Kraft.

Roth, den
Landratsamt Roth

Herbert Eckstein
Landrat

Anlage 1: Übersichtslageplan Ü1

Anlage 2: Detailpläne K1 – K8